



PROVINCIA di BERGAMO



Comune di Almè



Comune di Sadrina



Comune di Villa d'Almè



Comune di Zogno

PROVINCIA.BERGAMO.IT  
PERCORSIMTBVALLEBREMBANA.IT  
SPELEOCLUBBOROBICO.ORG  
GROTTADELLEMERAVIGLIE.COM  
PROGETTOSEBINO.WORDPRESS.COM  
DENTROLAVALLEIMAGNA.BLOGSPOT.IT



PROVINCIA di BERGAMO



# CICLOVIA ALMÈ VILLA D'ALMÈ SEDRINA E ZOGNO

Sui binari del passato  
per il futuro della Valle Brembana



## CICLOVIA ALMÈ VILLA D'ALMÈ SEDRINA E ZOGNO

### UN RACCONTO TUTTO DA PEDALARE

Percorrere i dieci chilometri della nuova ciclovia sull'antica ferrovia Brembana (dalla vecchia stazione di Almè a Zogno) permette di pedalare fra numerose testimonianze storiche e scoprire affascinanti bellezze naturali. Al termine del percorso, è possibile proseguire sul tratto già esistente Zogno - Piazza Brembana.



## DAL PARCO DEI COLLI DI BERGAMO ALL'ANTICA STAZIONE DI SOMBRENO




BERGAMO, Parco dei Colli



Ad Almè si incrocia la prima delle numerose ex stazioni ferroviarie, oggi dismesse ma sempre suggestive. Si tratta di eleganti edifici in stile liberty che si ispirano alla Belle Epoque, quando le biciclette iniziarono ad affermarsi come "curiosità".




ALMÈ, ex stazione ferroviaria di Sombreno



**1**  
CICLOVIA ALMÈ  
VILLA D'ALMÈ  
SEDRINA E ZOGNO

La ciclovia inizia collegandosi alla ciclabile del Parco dei Colli, sul confine tra Paladina e Almè. Su quest'area sorge il famoso Santuario di Sombreno, ultimo baluardo occidentale dei colli di Bergamo che domina la pianura circostante, regalando un panorama stupendo sulle prime vette orobiche.



SOMBRENO, Santuario

Il Santuario è raggiungibile in bici tramite una breve e ripida stradina asfaltata, oppure a piedi con una comoda scalinata. Il complesso, ben conservato, è molto antico e risale al XII secolo, con tracce di una cappella risalente all'anno 926. Alla navata è appeso un lungo osso: leggenda narra sia la costola di un drago che in epoche remote terrorizzava gli abitanti.

Ad Almè si incrocia un altro percorso ciclopedonale che porta alla località Merletta: qui si può godere di un suggestivo tuffo nel passato grazie al canale che un tempo era utilizzato dalle lavandaie delle Ghiarie di Paladina. Da qui si può raggiungere il fiume Brembo.

## DALLA EBBREZZA DEL VOLO AL FASCINO DI ANIMALI ESOTICI



Nelle vicinanze del fiume si trova il piccolo aeroporto di Valbrembo, dove ha sede un Aeroclub che dà la possibilità di sperimentare l'ebbrezza di voli a motore o in alianti.

**2**  
CICLOVIA ALMÈ  
VILLA D'ALMÈ  
SEDRINA E ZOGNO



Un'altra interessante deviazione per le famiglie con bambini e per gli appassionati di animali è quella che conduce al famoso Parco delle Cornelle, dove si possono ammirare oltre 120 specie di animali, tra cui esemplari molto rari.



**3**  
CICLOVIA ALMÈ  
VILLA D'ALMÈ  
SEDRINA E ZOGNO

## DAI GIOELLI ARCHITETTONICI ROMANICI ALLE GALLERIE DEL TEMPO

ALMENNO  
SAN BARTOLOMEO  
Rotonda di San Tomè

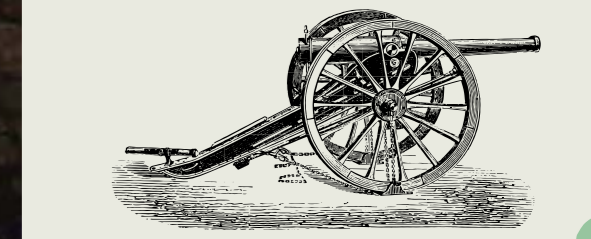
Dalla località Ghiarie di Villa d'Almè e fino a Zogno, la pista ciclabile attraversa una serie di gallerie: sono 12 in tutto, realizzate nel lontano 1905 e con lunghezze che variano dagli 8 ai 217 metri.



## SULLE TRACCE DI REMOTE FONDERIE PER VARCARE I MISTERIOSI PONTI DI CLANEZZO

La ciclovia prosegue lungo il fiume Brembo e il paesaggio diventa sempre più suggestivo. Superata la località Fonderia, dove la Repubblica di Venezia si riforniva di armamenti, si attraversa una zona coltivata a vigneti, giungendo così alla stazione di Clanezzo.

**4**  
CICLOVIA ALMÈ  
VILLA D'ALMÈ  
SEDRINA E ZOGNO



DA 5 A 7



UBIALE CLANEZZO,  
ponte di Attone, la dogana e il "ponte che balla"

Clanezzo, frazione di Ubiale, si trova al crocevia delle Valli Brembana e Imagna. È un borgo antico che conserva ancora tracce del suo glorioso passato come la dogana, il porto e il ponte romanico di Attone. Chi ama il brivido potrà arrivarci attraversando il Brembo sul "ponte che balla": una passerella costruita nel 1878 in legno e acciaio. Clanezzo è anche il punto di collegamento con le piste ciclabili degli Almèno e della Valle Imagna, famosa per il ponte del Chitò, costruito fra il 1870 e il 1880.





# CICLOVIA ALMÈ VILLA D'ALMÈ SEDRINA E ZOGNO

Sui binari del passato  
per il futuro della Valle Brembana




## PERCORRENDO VIE D'ACQUA CHE SCAVANO TERRITORI E RIVELANO PERCORSI DI RARA BELLEZZA

VAL GIONGO,  
grotte



**ZOGNO**  
Vecchia stazione  
di Brembilla  
e collegamento  
alle ciclovie  
Zogno-Piazza Brembana



FRAZIONI DI BOTTA - CAMPANA,  
ponte sul torrente Giongo

Superato Clanezzo si arriva alle frazioni di Campana e Botta, che hanno molto da offrire agli amanti della mountain bike e della speleologia. In Val Giongo si contano una trentina di grotte e una di queste, la Tamba, supera i 500 metri di sviluppo.

## TRA RESTI DI UN ARCAICO BIRRIFICIO, IL BELLO DELL'ARTE E PONTI INTRECCIATI

SEDRINA, Madonna in gloria  
e Santi, Lorenzo Lotto, 1542



La ciclovia termina a Zogno proprio davanti alle Grotte delle Meraviglie, meta ogni anno di migliaia di visitatori. Il complesso delle Grotte presenta spunti di notevole interesse sia per la comprensione delle vicende geologiche legate alla formazione della cavità, sia per i fenomeni carsici che vi sono riccamente rappresentati.

ZOGNO,  
Grotte delle Meraviglie

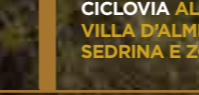


SEDRINA,  
ponti

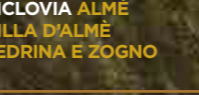
Il percorso della ciclovia fiancheggia poi l'abitato di Sedrina. Qui è possibile scoprire i resti di un vecchio birrifico del XVIII secolo e, per gli amanti dell'arte, fare una visita all'adiacente Parrocchiale in cui è conservata una pala d'altare di Lorenzo Lotto del 1542.



Lasciato l'abitato di Sedrina alle spalle si giunge a uno spettacolare intreccio di ponti e gallerie: i Ponti di Sedrina, simbolo della Comunità Montana della Valle Brembana. Una famosa leggenda narra che Paci Paciana, il "Robin Hood" bergamasco, per sfuggire alla cattura si buttò da questi ponti nel fiume Brembo, salvandosi.



## CAPOLINEA ALLA SCOPERTA DI UN SOTTOSUOLO CHE PROMETTE MERAVIGLIE



Fra le zone più spettacolari delle grotte vi è quella del labirinto (Bùs de la Marta), che si sviluppa prevalentemente in una sala di ampie dimensioni e dalla volta altissima arricchita dalle più svariate decorazioni calcaree. Stalagmiti di varie forme e dimensioni vanno ad incontrare le stalattiti, costruendo una serie interessante di colonne.



## UN PERCORSO TIRA L'ALTRO: DUE PEDALATE NELLE VICINANZE



VALLE IMAGNA, ciclabile e ponte del Chitò

Il percorso ciclabile propone interessanti collegamenti con altre piste ciclabili. Ad esempio, quella della Valle Imagna e degli Almenno da Clanezzo e quella del tratto Zogno - Piazza Brembana dall'abitato di Zogno, da tempo realizzato dalla Provincia di Bergamo e apprezzato da ciclisti di tutta Italia. Si tratta di un percorso affascinante lungo il quale si può visitare l'antico borgo di Camerata Cornello, noto per la famiglia Tasso e la nascita del servizio postale.

CAMERATA CORNELLO

SAN PELLEGRINO, Casinò

I motivi per proseguire in valle sono veramente tanti: a San Pellegrino Terme passato e presente si fondono in un insieme di grande fascino. Il sontuoso Grand Hotel, che ha accolto vip, re e regine di inizio Novecento e il Casinò che ospita meeting ed eventi culturali, mentre lo stabilimento termale risorto a nuova vita nel 2014 potrà offrire ai ciclisti momenti di piacevole relax.

SAN PELLEGRINO, Grand Hotel

## IL TUTOR DEL PROGETTO: 50 ANNI DI IMPEGNO E UNA VERA PASSIONE PER IL CICLISMO



L'impresa Fratelli Rota Nodari da sempre crede nelle potenzialità turistiche e culturali del territorio bergamasco, nelle sue bellezze artistiche e naturali. Inoltre nutre una grande passione anche per il ciclismo, non solo quello agonistico, ma quello dedicato alle famiglie e agli appassionati. Per questo ha creduto subito nel progetto della ciclovia Almè-Zogno.

L'Impresa Fratelli Rota Nodari svolge la propria attività, con impiego di metodologie e tecnologie altamente specializzate, in diversi settori: realizzazione di edifici industriali, commerciali, direzionali e civili, opere di urbanizzazione, opere stradali, movimenti terra, opere idrauliche e di bonifica, campi da golf. Operando con un personale tecnico e maestranze altamente qualificate dispone di mezzi ed attrezzature ad alta tecnologia che le permettono di conseguire risultati di qualità nella costante ricerca dello sviluppo con particolare attenzione all'impatto ambientale.

WWW.IMPRESAROTANODARI.IT

COORDINAMENTO PROGETTO  
PROVINCIA DI BERGAMO

Servizio viabilità  
Servizio sviluppo

035.387885 - segreteria.viabilita@provincia.bergamo.it  
035.387227 - segreteria.sviluppo@provincia.bergamo.it

OPERA FINANZIATA DA:  
PROVINCIA DI BERGAMO  
REGIONE LOMBARDIA  
COMUNE DI ALMÈ  
COMUNE DI SEDRINA  
COMUNE DI VILLA D'ALMÈ  
COMUNE DI ZOGNO  
COMUNITÀ MONTANA VALLE BREMBANA

E CON IL CONTRIBUTO DI:  
COMUNE DI BERGAMO  
COMUNE DI CAMERATA CORNELLO  
COMUNE DI LENNA  
COMUNE DI MOZZO  
COMUNE DI PALADINA  
COMUNE DI PIAZZA BREMBANA  
COMUNE DI SAN GIOVANNI BIANCO  
COMUNE DI SAN PELLEGRINO TERME  
COMUNE DI SORISOLE  
COMUNE DI UBIALE CLANEZZO  
COMUNE DI VALBREMBILLA

Immagini storiche:  
archivio personale Alessandro Gervasoni

