

16 percorsi da fare in sella alla tua MTB

TRAILS

PIAZZATORRE



lovebikepark



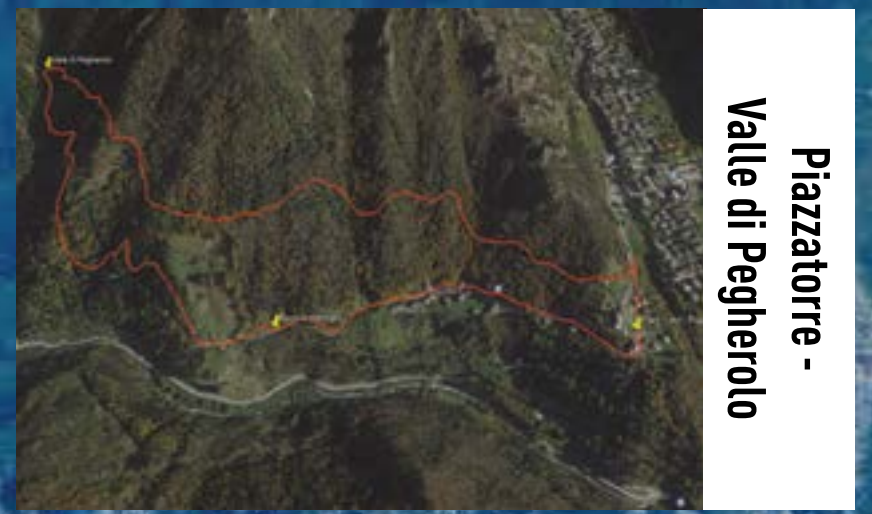
Sul ghiaione
di Piazzatorre

WEBPAGE &




GPS MAP

LUNGHEZZA: 3,9Km
DISLIVELLO: 298m
TEMPO: 0,50h effettiva
P/A: Piazzatorre (BG)
CICLABILITA': 99%



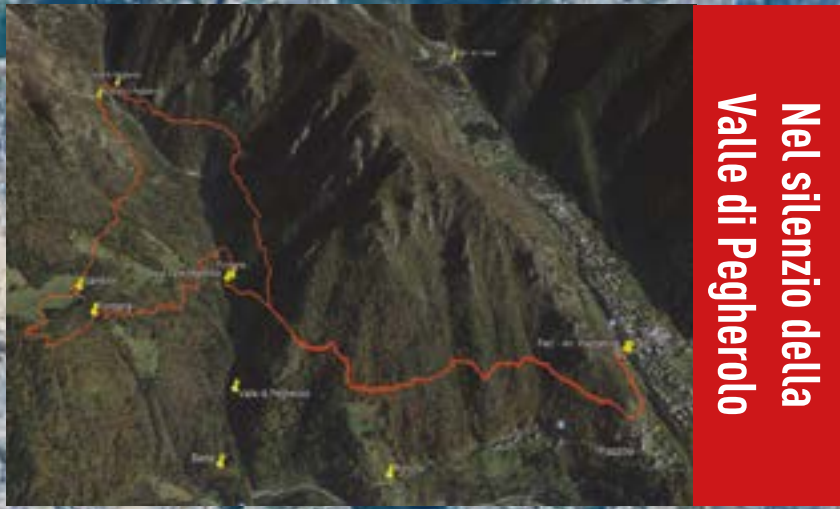
Piazzatorre -
Valle di Pegherolo

WEBPAGE &



GPS MAP

LUNGHEZZA: 4,3Km
DISLIVELLO: 171m
TEMPO: 0,40h effettive
P/A: Piazzatorre (BG)
CICLABILITA': 99%



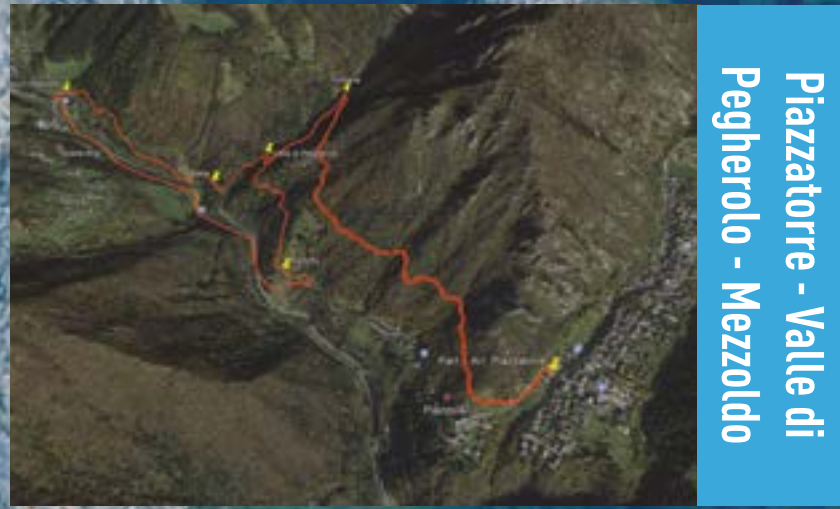
Nel silenzio della
Valle di Pegherolo

WEBPAGE &




GPS MAP

LUNGHEZZA: 9Km
DISLIVELLO: 475m
TEMPO: 2,20h effettive
P/A: Piazzatorre (BG)
CICLABILITA': 50-99%



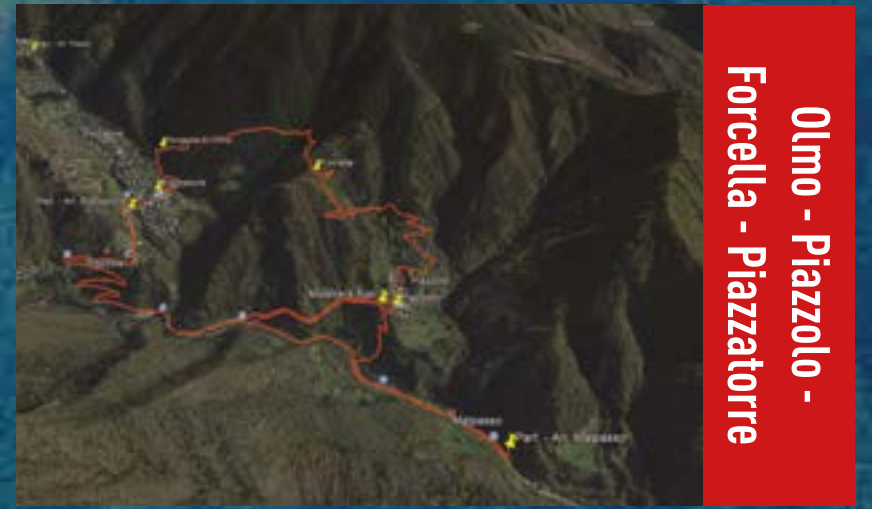
Piazzatorre - Valle di
Pegherolo - Mezzoldo

WEBPAGE &




GPS MAP

LUNGHEZZA: 9,7Km
DISLIVELLO: 410m
TEMPO: 1,15h effettiva
P/A: Piazzatorre (BG)
CICLABILITA': 97%



Olmo - Piazzolo -
Forcella - Piazzatorre

WEBPAGE &



GPS MAP

LUNGHEZZA: 12,3Km
DISLIVELLO: 475m
TEMPO: 1,30h effettiva
P/A: Olmo (BG)
CICLABILITA': 99%



Piazzatorre - Torcole -
Piazzolo - Forcella

WEBPAGE &




GPS MAP

LUNGHEZZA: 16,9Km
DISLIVELLO: 1157m
TEMPO: 3h effettive
P/A: Piazzatorre (BG)
CICLABILITA': 99%



Piazzatorre Bike Tour

WEBPAGE &



GPS MAP

LUNGHEZZA: 17,6Km
DISLIVELLO: 867m
TEMPO: 2,10h effettive
P/A: Piazzatorre (BG)
CICLABILITA': 99%



Trail del Pizzo Badile...
dove osano le aquile

WEBPAGE &



GPS MAP

LUNGHEZZA: 18,5Km
DISLIVELLO: 1385m
TEMPO: 4,30h effettive
P/A: Piazzatorre (BG)
CICLABILITA': 90%



Piazzatorre - Val Terzera -
Valle Monte Cavallo

WEBPAGE &



GPS MAP

LUNGHEZZA: 21,8Km
DISLIVELLO: 1118m
TEMPO: 3,45h effettive
P/A: Piazzatorre (BG)
CICLABILITA': 95%



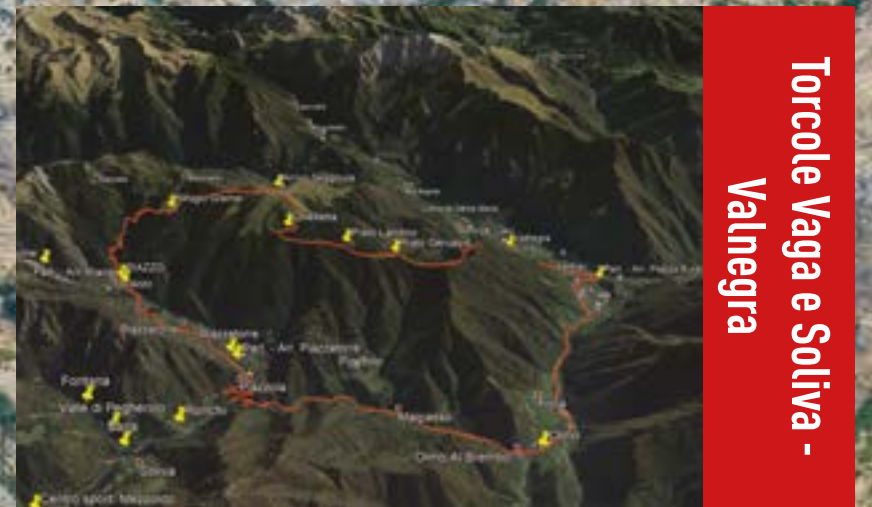
Piazzatorre... Gran Tour

WEBPAGE &




GPS MAP

LUNGHEZZA: 23Km
DISLIVELLO: 1077m
TEMPO: 3,05h effettive
P/A: Olmo (BG)
CICLABILITA': 99%



Torcole Vaga e Soliva -
Vallegrà

WEBPAGE &




GPS MAP

LUNGHEZZA: 24,6Km
DISLIVELLO: 1196m
TEMPO: 3h effettive
P/A: Piazza Brembana (BG)
CICLABILITA': 99%



Valle Pegherolo - Forcella -
Sentiero del Sole

WEBPAGE &




GPS MAP

LUNGHEZZA: 25,8Km
DISLIVELLO: 810m
TEMPO: 3,30h effettive
P/A: Piazza Brembana (BG)
CICLABILITA': 95%



Sul sentiero di Enzo

WEBPAGE &




GPS MAP

LUNGHEZZA: 27,4Km
DISLIVELLO: 1377m
TEMPO: 4h effettive
P/A: Piazza Brembana (BG)
CICLABILITA': 80-80-100%



Forcolina di Torcola -
Valleve

WEBPAGE &




GPS MAP

LUNGHEZZA: 34,8Km
DISLIVELLO: 1422m
TEMPO: 3,30h effettive
P/A: Piazza Brembana (BG)
CICLABILITA': 90%



Anello del M. Pegherolo -
Monte Cavallo

WEBPAGE &




GPS MAP

LUNGHEZZA: 35,6Km
DISLIVELLO: 2152m
TEMPO: 6,05h effettive
P/A: Piazzatorre (BG)
CICLABILITA': 90%



In sella...
al Monte Cavallo

WEBPAGE &



GPS MAP

LUNGHEZZA: 45,7Km
DISLIVELLO: 1665m
TEMPO: 4,40h effettive
P/A: Piazza Brembana (BG)
CICLABILITA': 95%

QUI LE MAPPE CON LE INDICAZIONI PRINCIPALI SUI TRAILS MTB DI PIAZZATORRE E DINTORNI, PER INFO PIU' DETTAGLIATE CONSULTATE IL SITO percorsimtbvalbrembana.it PER LE TRACCE GPS ACCEDETE AI PERCORSI UTILIZZANDO IL QR CODE



BUON DIVERTIMENTO!!

I PERCORSI SONO ORDINATI PER LUNGHEZZA E SUDDIVISI PER GRADO DI DIFFICOLTA':

FACILE

MEDIO

DIFFICILE

MOLTO
DIFFICILE