

 Regione Lombardia

Turismo



Sistema Turistico
Po di Lombardia

Un Po di bici

Provincia di Pavia



Sistema turistico Po di Lombardia ● Provincia di Pavia ● Provincia di Lodi ● Provincia di Cremona ● Provincia di Mantova

→ Introduzione

Il segmento del cicloturismo è oggi una parte importante del settore turistico. Anche la nostra provincia si sta attrezzando per diventare sempre più attrattiva agli occhi dei cicloturisti. Anche quelli di casa nostra. Coloro che amano le escursioni e la bicicletta trovano nel nostro territorio opportunità uniche e speciali, da vivere lungo gli infiniti “percorsi del cuore”. La Provincia di Pavia con il progetto "Rete Verde" ha fatto mappare e tracciare percorsi ciclabili per circa 500 km pubblicandone i road books sul sito www.turismo.provincia.pv.it (sezioni: turismo naturalistico, Via Francigena, Via del Sale, Via del Mare). Si parte dal capoluogo, Pavia, antica capitale della Valle Padana, da sempre incrocio di culture. E poi la campagna e il respiro rinascimentale della Certosa e, oltre il Ticino, la Lomellina, dove è facile lasciarsi stupire dallo splendore della piazza di Vigevano. Facile è anche gustare i profondi silenzi lungo i sentieri della Via Francigena, come dolce è abbandonarsi alle sfumature acquarello delle risaie che riflettono torri e campanili. Qui la fitta rete di percorsi ciclopedonali, intervallata da punti di osservazione per il *birdwatching*, invita ad ammirare questi tesori ambientali con atteggiamento *slow*, lento e attivo al tempo stesso. Le molte garzaie (aree dove nidificano gli aironi) completano l'offerta di un turismo di scoperta ed emozionale che si sta sem-

pre più affermando. A sud l'Oltrepò con colline dai dolci pendii, strade tra vigneti che salgono e scendono con regolarità, vallate che si aprono alla vista del visitatore in tutta la loro bellezza, rilievi appenninici che, lungo la Via del Sale e la Via del Mare, offrono panorami mozzafiato, borghi medievali, abbazie, castelli e l'imperdibile Giardino Alpino di Pietra Corva con le sue 1300 specie botaniche. A tutto si aggiunge un inestimabile patrimonio idrominerale che consente a ben quattro stabilimenti termali di utilizzare al meglio i benefici effetti delle acque. Arte, cultura e natura rappresentano il comune denominatore dell'intero territorio provinciale che trova il suo elemento di sintesi in una gastronomia di eccellenza, in una cucina tradizionale di qualità e in un paesaggio rurale che è la vera anima dei luoghi o, se si vuole, il vero luogo dell'anima. Come ebbe a scrivere Marcel Proust “il vero viaggio non consiste nel trovare nuove terre ma nel vedere con occhi nuovi”. Di questi occhi, noi, oggi, abbiamo tutti un forte bisogno. E andando in bicicletta, ci sarà più facile goderne.

Vittorio Poma
Presidente della
Provincia di Pavia

Renata Crotti
Assessore al Turismo
e Attività Termali





Via Francigena → pag. 4

Via del Mare → pag. 18

Via del Sale → pag. 28

L'Anello Pavese → pag. 30

Il sentiero E1 → pag. 32

La Lomellina → pag. 34

Destra Po → pag. 48

Oltrepò → pag. 57



➔ La rete degli itinerari ciclabili pavesi

Nell'affrontare gli itinerari descritti si ricordano alcune buone norme di comportamento da applicare anche nell'uso quotidiano della bicicletta:

- ➔ usare sempre il casco
- ➔ utilizzare una bicicletta adatta al fondo del percorso scelto
- ➔ vestirsi in maniera adeguata
- ➔ non sovraccaricarsi con zaini o sacche ma utilizzare le apposite borse da agganciare al portapacchi
- ➔ prestare sempre attenzione, anche nei percorsi riservati, per la possibile presenza di mezzi motorizzati autorizzati.
- ➔ sulle strade aperte al traffico, pedalare preferibilmente tra le 09,00 e le 11,30 e tra le 14,00 e le 17,00 per evitare il traffico, a volte intenso, dei pendolari.

Gli itinerari segnalati sono solo alcuni di quelli censiti dalla Provincia di Pavia e scaricabili dal sito: www.turismo.provincia.pv.it. Questa selezione è coerente con la tipologia dei percorsi individuata dal Sistema Turistico Po di Lombardia. I servizi citati sono frutto di una selezione operata autonomamente dall'autore della presente guida.



→ La Via Francigena: da Palestro a Lambrinia in bicicletta

La Via Francigena è lo storico percorso che da Canterbury raggiunge Roma e attraversa da ovest a est tutto il territorio della provincia di Pavia. Strada millenaria fu percorsa nei secoli da mercanti, sovrani, religiosi e pellegrini diretti a Roma, ma anche da coloro che si recavano a Gerusalemme o che risalivano, in senso contrario, verso Santiago de Compostela. La Via Francigena divenne così nel medioevo punto d'incontro dei tre grandi pellegrinaggi dell'Occidente cristiano, simbiosi di culture, emblemi e linguaggi. Forte e significativo è ancora oggi l'impatto esercitato dalla Via Francigena su storia, arte e tradizione religiosa dei territori attraversati, precoce testimonianza di culture europee diverse, che hanno portato alla formazione dell'Europa moderna. Nel 2004 la Via Francigena è stata proclamata dal Consiglio d'Europa "Grande Itinerario Culturale Europeo" e nel 2007 "Reseau porteur", rete portante. www.viafrancigena.eu. Per la Via Francigena ciclabile confronta www.turismo.provincia.pv.it (Sezione Via Francigena).

→ Da vedere

Palestro

L'ossario eretto su progetto dell'architetto Sommaruga a ricordo della battaglia del 1859.

Robbio

La medievale chiesa di San Pietro e quella di San Valeriano.

Mortara

La Basilica di San Lorenzo e l'Abbazia di Sant'Albino.

Garlasco

La torre e il Santuario della Madonna della Bozzola.

Pavia

Il Ponte Coperto e il Borgo Ticino con la chiesa di Santa Maria in Betlem. Le Basiliche romaniche di San Michele Maggiore, di San Teodoro e di San Pietro in Ciel d'Oro con l'Arca di Sant'Agostino. Il



La Via Francigena nei pressi di Cernago

Castello Visconteo con i Musei Civici. Il rinascimentale Duomo a croce greca con l'imponente cupola. L'Università con i suoi musei.

Belgioioso

L'oratorio nella frazione di San Giacomo della Cerreta. Il trecentesco castello visconteo trasformato nel Settecento in fastosa residenza.

Spessa

Il castello posto all'interno di un vasto complesso agricolo.

San Zenone al Po

A San Zenone al Po, paese natale di Gianni Brera, si visita il castello de Herra, fortezza edificata a fine Cinquecento e profondamente rimaneggiata nel corso del Settecento.

COMUNI

- Palestro**, Piazza Marconi, 1
Tel. 0384.65041 - www.comune.palestro.pv.it
- Robbio**, Piazza Libertà, 2 - Tel. 0384 6751 - www.comune.rob主.pv.it
- Nicorvo**, Via Roma, 2 - Tel. 0384 52044
- Mortara**, Piazza Martiri della Libertà, 21- Tel. 0384 256411,
www.comune.mortara.pv.it
- Tromello**, Piazza Vittorio Veneto, 1 - Tel. 0382 86021
www.comune.tromello.pv.it
- Garlasco**, Piazza Repubblica, 11 - Tel. 0382-825211
www.comune.garlasco.pv.it
- Zerbolò**, Via Roma, 116 - Tel. 0382 818672
www.comune.zerbolò.pv.it
- Pavia**, Piazza Municipio, 2 - Tel.03823991 - www.comune.pv.it
- Belgioioso**, Via Garibaldi, 1 - Tel. 0382 97841
www.comune.belgioioso.pv.it
- Spessa**, Via Roma, 9 - Tel. 0382.79032
- San Zenone al Po**, Via G. Marconi, 9 - Tel. 0382 79015/79135
www.sanzenonealpo.org
- Pieve Porto Morone**, Viale Caduti, 9 - Tel. 0382 718 034
www.comune.pieveportomorone.pv.it
- Monticelli Pavese**, Via Roma, 11/A - Tel. 0382 722220
www.comune.monticellipavese.pv.it
- Chignolo Po**, Via Marconi, 8
Tel. 0382 76001 - www.comune.chignolopo.pv.it

UFFICI I.A.T. e INFO POINT

Vedi a pag. 65

RIPARAZIONE BICICLETTE

Garlasco

Gallottibike, Via Alagna 47 - Tel. 0382 810483

Pavia

Destro, Via Bramante 1 - Tel. 0382 532149

Cicli Zamai, Viale Tasso Torquato 59 - Tel. 0382 578242

Belgioioso

Scarini Carlo, Viale Dante 51/b - Tel. 0382 969958

PARCHI NATURALI o AREE NATURALISTICHE

- Tromello**, Area Naturalistica del torrente Terdoppio
Cell. 335 7550088 Piero Soria Provincia di Pavia
- Zerbolò**, Centro Parco Cascina Venara e Oasi Lipu Bosco Negri
Tel. 3386320830 (Parte del Parco del Ticino)
- Pavia**, Oasi Lipu Bosco Negri, Via Bramante - Tel. 0382 569402
www.lipu.it
- Sant'Alessio con Vialone**, Oasi di Sant'Alessio, Via Cadorna, 2
Tel. 0382 94139 - www.oasisantalessio.com
- Pontevecchio di Magenta (MI)**, Parco Lombardo della Valle del Ticino, Via Isonzo, 1 - Tel. 02 972101
www.parcoticino.it

Garzaie della Lomellina e del Pavese

www.turismo.provincia.pv.it (sezione turismo naturalistico)



→ Da Palestro a Tromello

Dalla stazione imbocchiamo via XXVI Aprile proseguendo diritto oltre il semaforo. Prendiamo a sinistra per via Garibaldi e procediamo lungo la strada che si inoltra nella campagna parallela al corso del Sesia. Alla frazione di Rivoltella prendiamo a sinistra per Robbio e poi andiamo sempre diritto sino a raggiungere il suo centro, in prossimità della chiesa di San Pietro.

Procediamo diritto ancora per poco, quindi svoltiamo a sinistra in via Roggetta. Da qui manteniamoci sulla strada che si inoltra fra i campi e che in breve diventa sterrata. Dopo un passaggio a livello, allo stop proseguiamo sino al centro di Nicorvo, dove prendiamo a sinistra seguendo le indicazioni per Albonese. In piazza giriamo a destra in direzione di Mortara e poi, al secondo bivio, a destra sullo sterrato. Alla cascina Afficiati proseguiamo su un percorso erboso, prendendo poi a destra al primo ponticello. Proseguiamo diritto sino a ritrovare lo sterrato e continuiamo verso un gruppo di case. Qui ritroviamo la strada asfaltata che, superata la Madonna del Campo e un passaggio a livello, ci porta alle prime case di Mortara. Raggiunta la stazione, utilizzando il sottopasso ci portiamo nel centro della cittadina e proseguiamo oltre il Municipio per corso Cavour, sino a un secondo sottopasso che ci porta all'abbazia di Sant'Albino. Imbocchiamo ora la strada sterrata posta sul fianco della chiesa, procedendo sino al passaggio a livello, che superiamo andando a sinistra lungo la linea ferroviaria. Continuiamo a pedalare fra i campi sino ad un bivio collocato poco prima di una cascina, dove andiamo a sinistra. Superato un canale (sub diramatore destro del canale Cavour) proseguiamo diritto sino ad incontrare un altro bivio, appena prima di un piccolo corso d'acqua. Andiamo quindi a destra sino a raggiungere una cascina posta sul lato sinistro della strada. Qui, ignorando la freccia della Via Francigena (percorso pedonale), andiamo diritto e al bivio successivo andiamo a destra. Oltrepastato un canale voltiamo a sinistra, proseguendo sulla strada posta sul fianco del canale stesso. In corrispondenza di una chiusa, passiamo sulla sponda opposta del canale e procediamo sino ad incontrare la strada asfaltata nei pressi di Cernago. Qui andiamo a sinistra, sempre diritto sino al centro di Tromello e quindi alla stazione ferroviaria.



La ciclabile presso **Nicorvo**



Palestro, monumento a ricordo della battaglia (1859)

6

Via Francigena

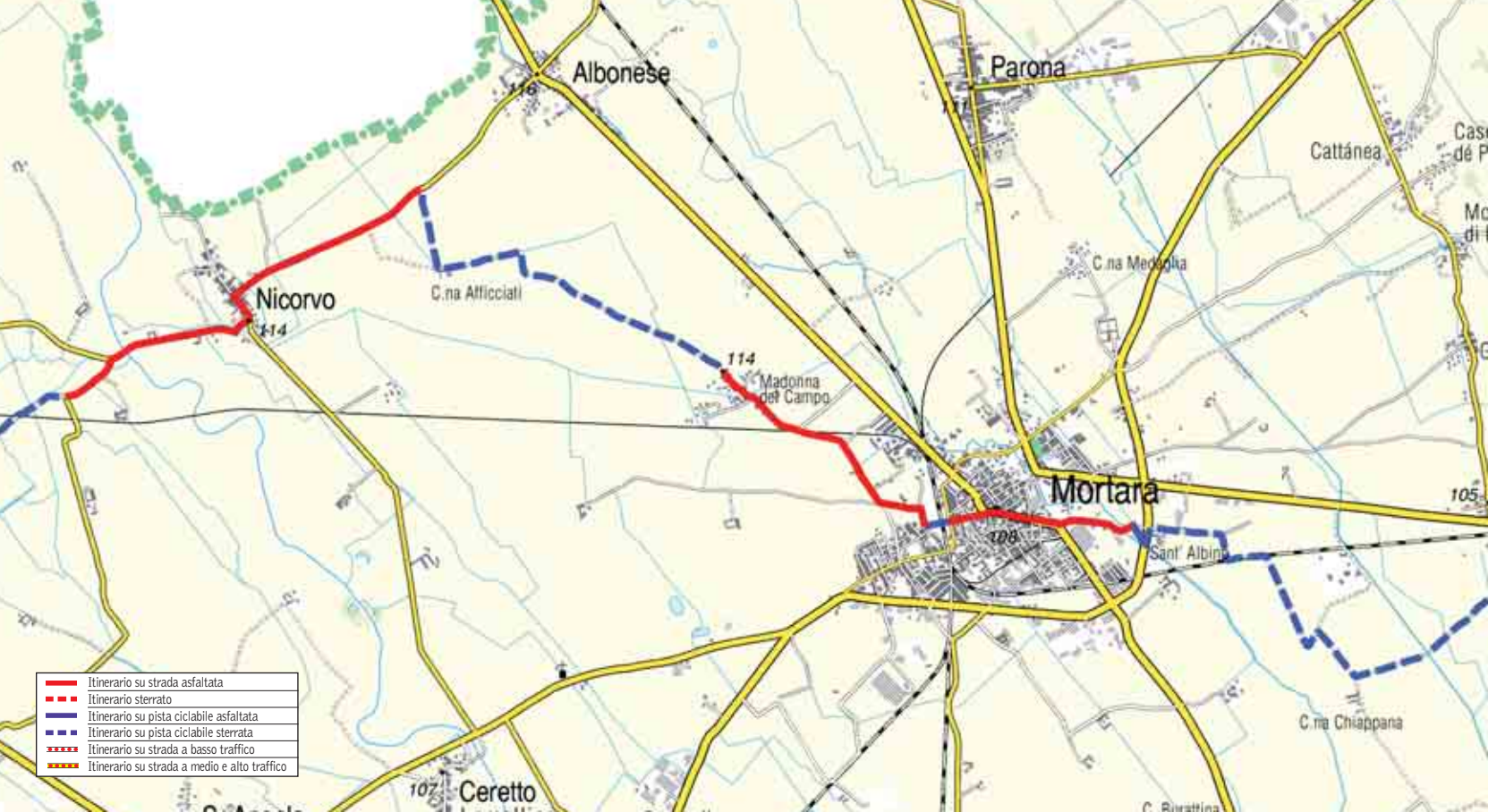
→ Schema percorso

Percorso		Parziale	Prog.	Fondo	Tipologia
Palestro	Rivoltella	5,9	5,9	asfalto	■
Rivoltella	Robbio	4,8	10,7	asfalto	■
Robbio	inizio sterrato	4,5	15,2	sterrato	■ ■ ■
inizio sterrato	fine sterrato	4,8	20,0	asfalto	■
inizio sterrato	Madonna del Campo	3,8	23,8	sterrato	■ ■ ■ ■
Madonna del Campo	Stazione di Mortara	2,2	26,0	asfalto	■
Stazione di Mortara	Abbazia di Sant'Albino	2,2	28,2	asfalto	■
Abbazia di Sant'Albino	Cernago	7,0	35,2	sterrato	■ ■ ■ ■
Cernago	Tromello	7,8	43,0	asfalto	■

I Road Books dettagliati dell'itinerario sono scaricabili dal sito www.turismo.provincia.pv.it



- Itinerario su strada asfaltata
- Itinerario sterrato
- Itinerario su pista ciclabile asfaltata
- Itinerario su pista ciclabile sterrata
- Itinerario su strada a basso traffico
- Itinerario su strada a medio e alto traffico



- Itinerario su strada asfaltata
- Itinerario sterrato
- Itinerario su pista ciclabile asfaltata
- Itinerario su pista ciclabile sterrata
- Itinerario su strada a basso traffico
- Itinerario su strada a medio e alto traffico



- Itinerario su strada asfaltata
- Itinerario sterrato
- Itinerario su pista ciclabile asfaltata
- Itinerario su pista ciclabile sterrata
- Itinerario su strada a basso traffico
- Itinerario su strada a medio e alto traffico

➔ Da Tromello a San Giacomo della Cerreta

Dalla piazza di Tromello andiamo a destra e poi a sinistra in direzione di Alagna. Al bivio prendiamo a sinistra sino a giungere in piazza a Garlasco. Prendiamo a sinistra per via Santissima Trinità e poi a destra allo stop. Proseguiamo dritti sulla strada principale superando il passaggio a livello e una rotonda in direzione di Bereguardo. Al bivio dopo San Biagio, prendiamo a destra in direzione di Zerbolò, che superiamo proseguendo dritti oltre il sottopasso dell'autostrada. In breve ci ritroviamo a pedalare sull'argine del Ticino, avvicinandoci spesso all'alveo del fiume. Superato il raccordo autostradale ci ritroviamo fra le prime case di Borgo Ticino e al Ponte Coperto di Pavia, che attraversiamo. Prendiamo a destra per viale Lungo Ticino Sforza scendendo sulla ciclabile posta sulla sponda del fiume. Attraversato il ponte ciclopedonale sul Naviglio Pavese andiamo a sinistra in leggera salita sino all'incrocio, dove imbocchiamo a destra, facendo attenzione, viale dei Partigiani. Dopo la chiesa di San Pietro in Verzolo giriamo a destra in Via Francana, al termine della quale imbocchiamo lo sterrato. Procediamo sino a ritornare sull'asfalto, dove svoltiamo a destra per portarci sulla pista ciclabile. Avanziamo oltre il suo termine e, giunti a un bivio, prendiamo a sinistra. Superata la tangenziale proseguiamo per San Leonardo sulla ciclabile accanto alla strada. A San Leonardo proseguiamo dritto per Linarolo e al bivio giriamo a destra, sullo sterrato, in direzione di San Giacomo.



Paesaggio presso **Belgioioso**



La ciclabile in uscita da **Pavia**



Pavia, chiesa di **San Lazzaro**

10

Via Francigena

➔ Schema percorso

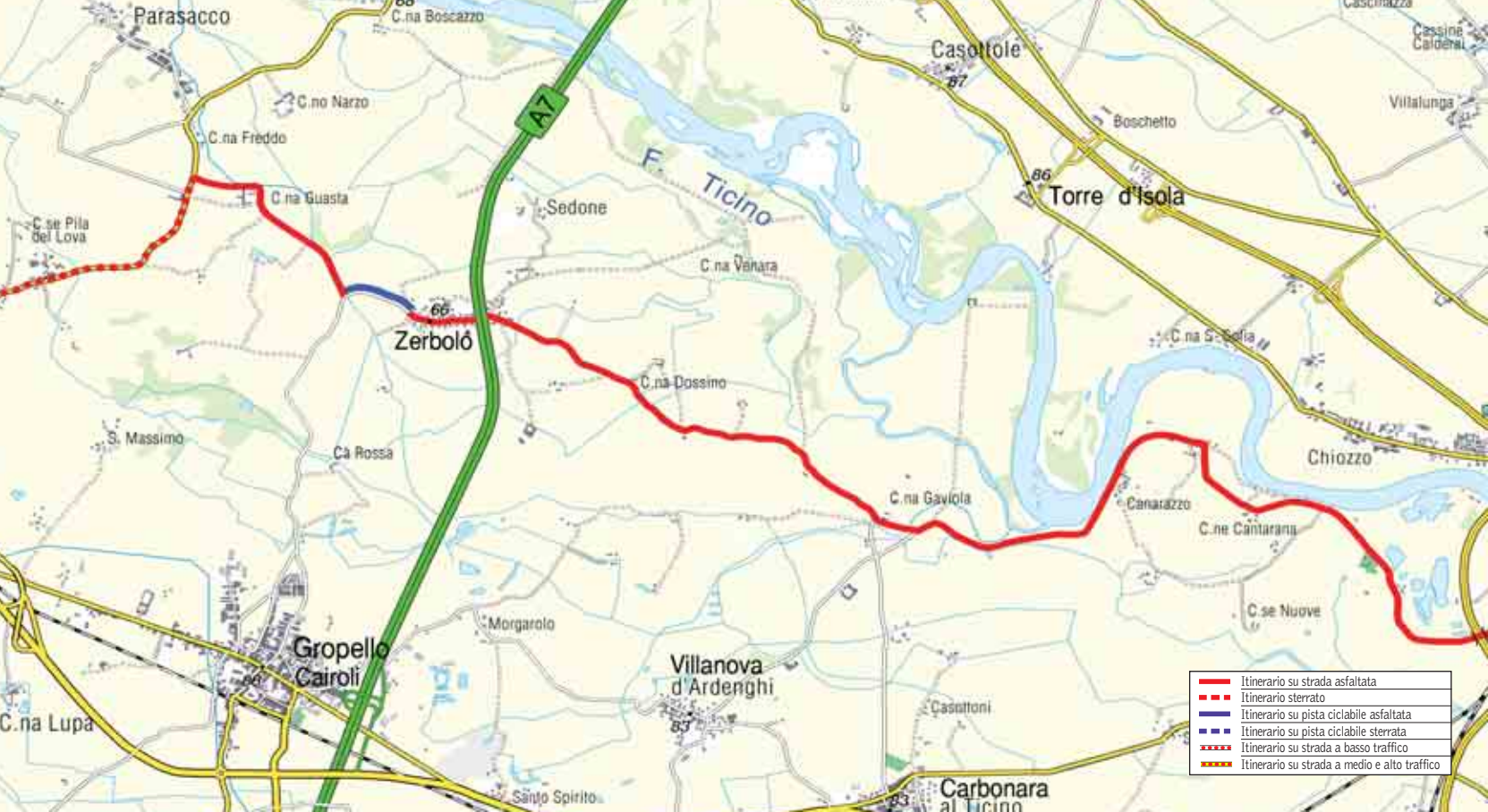
Percorso		Parziale	Prog.	Fondo	Tipologia
Tromello	Garlasco	7,7	7,7	asfalto	■
Garlasco	Bivio per Zerbolò	6,0	13,7	asfalto	■
Bivio per Zerbolò	Zerbolò	3,3	17,0	asfalto	■
Zerbolò	Borgo Ticino	13,7	30,7	asfalto	■
Borgo Ticino	ponte sul naviglio	2,2	32,9	asfalto	■
ponte sul naviglio	S.Pietro in Verzolo	1,5	34,4	asfalto	■
S.Pietro in Verzolo	San Leonardo	4,6	39,0	asfalto	■
San Leonardo	San Giacomo	4,7	43,7	asfalto	■

Da Tromello si può raggiungere la Madonna della Bozzola percorrendo la variante indicata in cartina.

I Road Books dettagliati dell'itinerario sono scaricabili dal sito www.turismo.provincia.pv.it



- Itinerario su strada asfaltata
- Itinerario sterrato
- Itinerario su pista ciclabile asfaltata
- Itinerario su pista ciclabile sterrata
- Itinerario su strada a basso traffico
- Itinerario su strada a medio e alto traffico



	Itinerario su strada asfaltata
	Itinerario sterrato
	Itinerario su pista ciclabile asfaltata
	Itinerario su pista ciclabile sterrata
	Itinerario su strada a basso traffico
	Itinerario su strada a medio e alto traffico



PAVIA

Fiume Po

- Itinerario su strada asfaltata
- Itinerario sterrato
- Itinerario su pista ciclabile asfaltata
- Itinerario su pista ciclabile sterrata
- Itinerario su strada a basso traffico
- Itinerario su strada a medio e alto traffico

➔ Da San Giacomo della Cerreta a Lambrinia

Dalla chiesa di San Giacomo della Cerreta imbocchiamo la strada per Belgioioso e proseguiamo sino al semaforo posto proprio di fronte al castello. Qui andiamo a destra sulla via principale e poi di nuovo a destra in direzione Torre de' Negri, avanzando sino al centro di Spessa dopo aver superato la frazione di Sostegno. Dal centro del paese proseguiamo sino al centro turistico della pro loco, dove imbocchiamo la ciclopeditonale posta sull'argine seguendola sino al centro di San Zenone al Po. Dopo aver superato il fiume Olona, giriamo a destra in direzione di Zerbo. Abbandoniamo quindi la provinciale per immetterci a destra sulla ciclabile posta sull'argine del fiume. Dopo un breve tratto sulla provinciale riprendiamo a destra l'argine che seguiamo sino al sottopasso della ferrovia nei pressi di Lambrinia. Qui andiamo a sinistra in salita sino all'incrocio, dove imbocchiamo a destra il ponte sul Lambro. Appena di là dal fiume voltiamo a destra, rimanendo sull'argine, sino a Corte Sant'Andrea. Qui, al *Transitum Padi*, un comodo traghetto ci consentirà di proseguire sulla Via Francigena in territorio piacentino. (Per il traghetto prenotare al numero 0523.771607)



Risaie nei pressi del **Po**



Segnavia lungo la **Via Francigena**



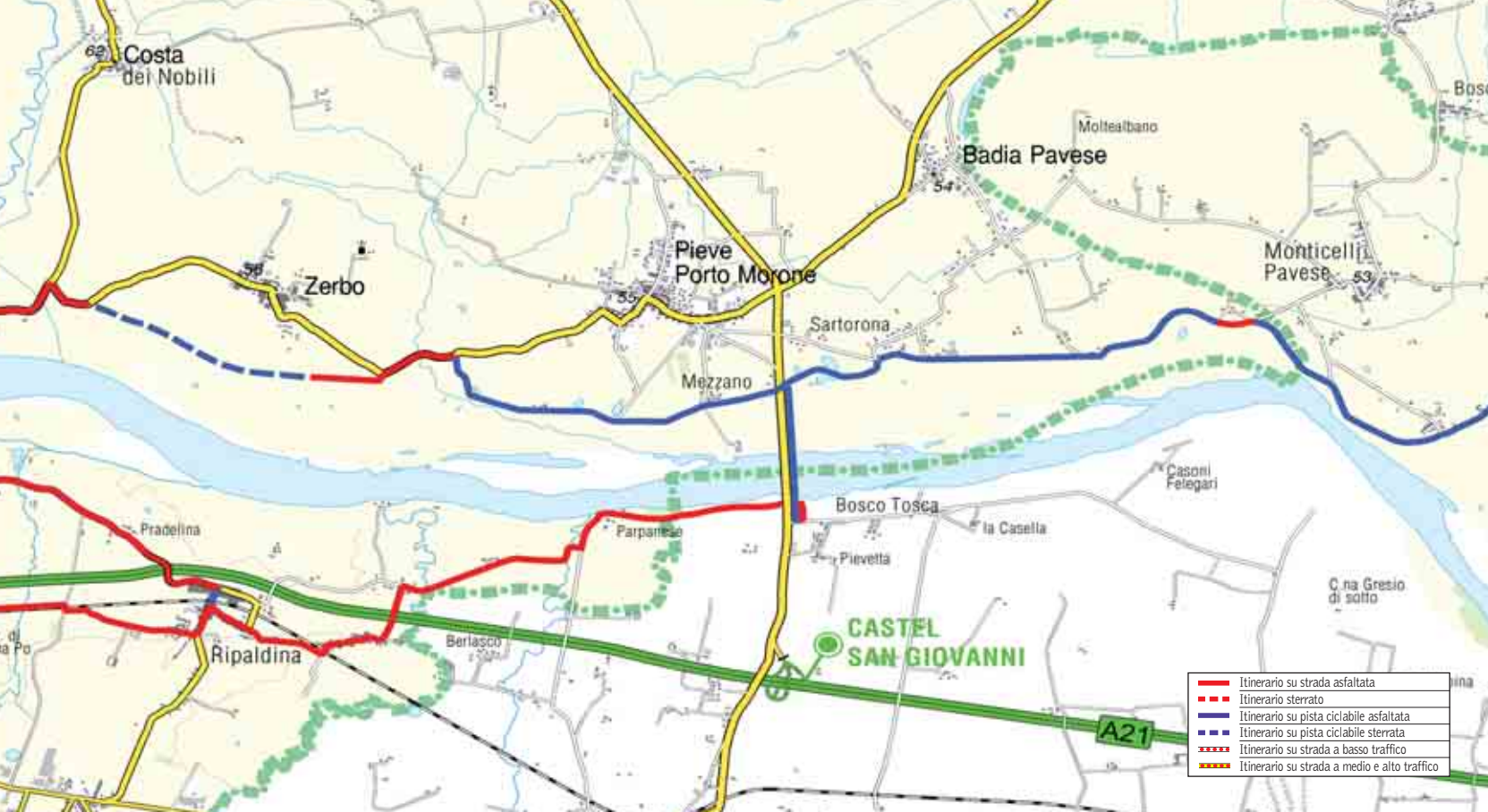
La ciclabile nei pressi di **Zerbo**

➔ Schema percorso







Percorso		Parziale	Prog.	Fondo	Tipologia
San Giacomo	Belgioioso	4,2	4,2	asfalto	■
Belgioioso	Spessa	6,6	10,8	asfalto	■
Spessa	S.Zenone al Po	2,0	12,8	asfalto	■
S.Zenone al Po	inizio sterrato	1,0	13,8	asfalto	■
inizio sterrato	fine sterrato	2,8	16,6	sterrato	■ ■ ■ ■
fine sterrato	inizio ciclabile	0,7	17,3	asfalto	■
inizio ciclabile	fine ciclabile	8,5	25,8	asfalto	■
fine ciclabile	inizio sterrato	4,7	30,5	asfalto	■
inizio sterrato	ponte di Lambrinia	5,3	35,8	sterrato	■ ■ ■ ■



- Itinerario su strada asfaltata
- Itinerario sterrato
- Itinerario su pista ciclabile asfaltata
- Itinerario su pista ciclabile sterrata
- Itinerario su strada a basso traffico
- Itinerario su strada a medio e alto traffico



- Itinerario su strada asfaltata
- Itinerario sterrato
- Itinerario su pista ciclabile asfaltata
- Itinerario su pista ciclabile sterrata
- Itinerario su strada a basso traffico
- Itinerario su strada a medio e alto traffico

-  Itinerario su strada asfaltata
-  Itinerario sterrato
-  Itinerario su pista ciclabile asfaltata
-  Itinerario su pista ciclabile sterrata
-  Itinerario su strada a basso traffico
-  Itinerario su strada a medio e alto traffico



→ La Via del Mare Milano-Portofino: intermodalità bici-treno

La Via del Mare Milano Portofino, (www.turismo.provincia.pv.it sezione Via del Mare) supportata con l'intermodalità bici-treno, crea un importante collegamento ciclopedonale capace di unire una grande varietà di tipologie ambientali e paesaggistiche, di culture e tradizioni, di ricchezze storico monumentali. I territori attraversati si estendono dalla pianura fino al Parco Naturale di Portofino, passando per i colli dell'Oltrepò Pavese e i monti delle valli Staffora, Curone, Borbera, Trebbia e Fontanabuona. La pedalata si svolge su un tracciato di 163 chilometri, rivolto a una variegata tipologia di turisti con un dislivello complessivo da superare di circa 4.700 metri.

→ Da vedere

Certosa di Pavia

L'imponente monastero fondato da Gian Galeazzo Visconti nel 1396, con la facciata rinascimentale ideata da Giovanni Antonio Amadeo.

Pavia vedi a pag. 4

Travacò Siccomario

Esemplare per la fase tarda del romanico pavese, la parrocchiale della Natività di Maria Vergine (XIII secolo) custodisce un affresco raffigurante la "Madonna col Bambino" attribuito alla scuola di Vincenzo Foppa. "Una Grande Foresta tra i due fiumi". Nella zona a ridosso della confluenza tra i fiumi Po e Ticino, a pochi

passi da Pavia e all'interno del territorio del Parco Regionale Lombardo della Valle del Ticino, la Grande Foresta si estende su un territorio di 53 ettari con circa 70.000 specie vegetali autoctone, zone umide, radure e tracciati con circa 10 km di sentieri ciclopedonali.

Voghera

Il castello visconteo del XIV secolo, il maestoso Duomo seicentesco e la bella cupola della chiesa del Carmine. Il Museo Storico e il Museo di Scienze Naturali, allestiti nell'ex Caserma di Cavalleria.

Rivanazzano Terme

Nel rinomato centro termale si vedano la sin-



Voghera, il Duomo

golare torre a base pentagonale e il neogotico Palazzo del Municipio.

Salice Terme

Affermata località termale dotata di attrezzati stabilimenti termali.

Godiasco

La chiesetta cinquecentesca di San Siro, adibita a sede espositiva del Museo di Arte Contemporanea, del Legno Locale e della Mineralogia.

Cecima

I ruderi dei vecchi bastioni e la parrocchiale quattrocentesca, con la facciata in cotto e pietra. In località Ca' del Monte, l'Osservatorio

Astronomico "G. Giacomotti" svolge interessanti attività di ricerca, didattica e divulgazione attraverso visite guidate, conferenze, eventi culturali.

Ponte Nizza

Lo splendido eremo di Sant'Alberto di Butrio.

Bagnaria

L'edificio della parrocchiale di sobrie linee romaniche.

Varzi

La chiesa romanica dei cappuccini, gli oratori dei "Bianchi" e dei "Rossi", le torri e i portici medievali.

COMUNI

Vellezzo Bellini, Via Municipio, 1 - Tel. 0382 926014
www.comunedivellezzobellini.it

Certosa di Pavia, Via Togliatti, 12 - Tel. 0382 93691
www.comune.certosa.pv.it

Borgarello, Via Pavia, 16 - Tel. 0382 925581
www.comune.borgarello.pv.it

Pavia, Piazza Municipio, 2 - Tel. 03823991
www.comune.pv.it

Travacò Siccomario, Via Marconi, 37 - Tel. 0382 482003,
www.comune.travacosiccomario.pv.it

Voghera, Piazza del Duomo, 1 - Tel. 0383.3361
www.comune.voghera.pv.it

Rivanazzano Terme, Piazza Cornaggia, 71 - Tel. 0383 94511
www.comune.rivanazzanoterme.pv.it

Godiasco, Piazza Alesina, 1 - Tel. 0383 940932/94141
www.comune.godiasco.pv.it

Cecima, Via Ca' d'Anna, 2 - Tel. 0383 59144
www.comune.cecima.pv.it

Ponte Nizza, Via Roma, 45 - Tel. 0383 59131
www.comune.pontenizza.pv.it

Bagnaria, Via Novembre IV - Tel. 0383 572001,
www.comune.bagnaria.pv.it

Varzi, Piazza Umberto I, 1 - Tel. 0383 52676
www.comune.varzi.pv.it

INFO POINT

Vedi a pag. 65

RIPARAZIONE BICICLETTE

Certosa di Pavia

Brazzo, Via Partigiani 35, - Tel. 0382.925821

Pavia

Vedi a pag. 5

Voghera

Bertin, Via Carducci Giosuè 13 - Tel. 0383 41364

Comin, Via Rosselli 15 - Tel. 0383 62530

City Bike, Via Rino Balladore, 3 - Tel.0383 43377

PARCHI NATURALI

Pavia

Oasi Lipu Bosco Negri, Via Bramante - Tel. 0382.569402
www.lipu.it

Oasi Sant'Alessio, Via Cadorna, 2
Sant'Alessio con Vialone - Tel. 0382 94139
www.oasisantalessio.com

Parco Lombardo della Valle del Ticino - Via Isonzo, 1
Pontevecchio di Magenta (MI) - Tel. 02.972101
www.parcoticino.it



→ Da Binasco a Mezzana Corti

Dal centro di Binasco imbocchiamo la ciclabile ricavata nella strada alzaia posta sulla sponda sinistra del Naviglio Pavese. La seguiamo sino al mulino di Torre del Mangano, dove una breve deviazione a sinistra ci consente di raggiungere il celebre monumento della Certosa. Ritornati sulla ciclabile, proseguiamo in direzione di Pavia sino al vecchio porto di Borgo Calvenzano. Procediamo poi sulla ciclabile posta sul fianco di viale Canton Ticino sino al ponte ciclopedonale, che attraversiamo per immetterci sulla banchina del fiume Ticino e raggiungere il Ponte Coperto. Superatolo andiamo a sinistra seguendo via Milazzo e proseguiamo fra gli alberi sino a un ponticello. Qui giriamo a destra per un breve tratto, sino a ritrovare a sinistra la ciclabile che ci accompagna al centro di Travacò Siccomario. Per strade secondarie giungiamo alla frazione di Mezzano e, superata la frazione di Colonne, saliamo sull'argine, che percorriamo sino al ponte sul Po di Mezzana Corti.



Scorcio del *Naviglio Pavese*



La ciclabile nei pressi di *Certosa*

20

Via del Mare



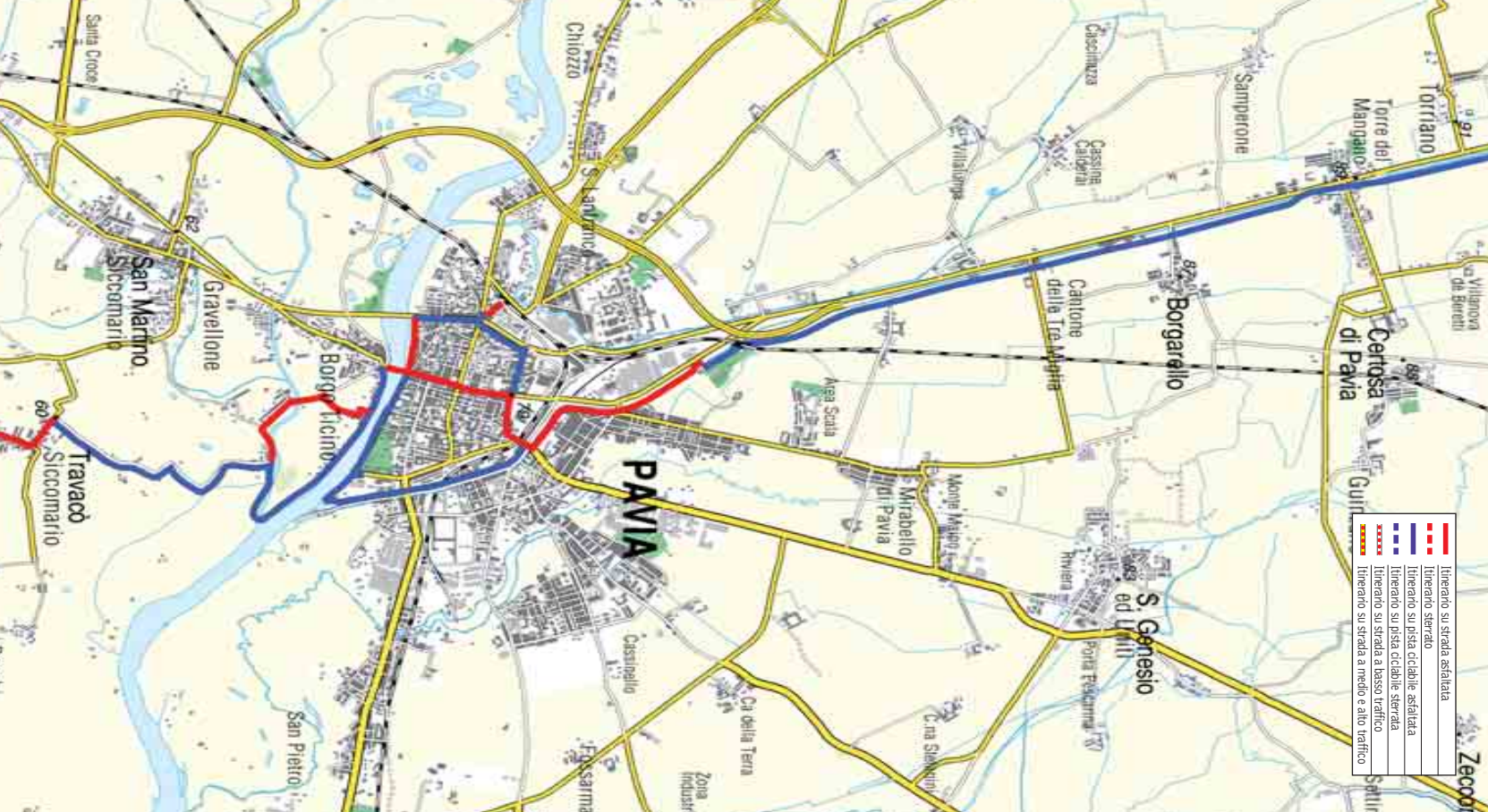
La *Certosa*







→ Schema percorso

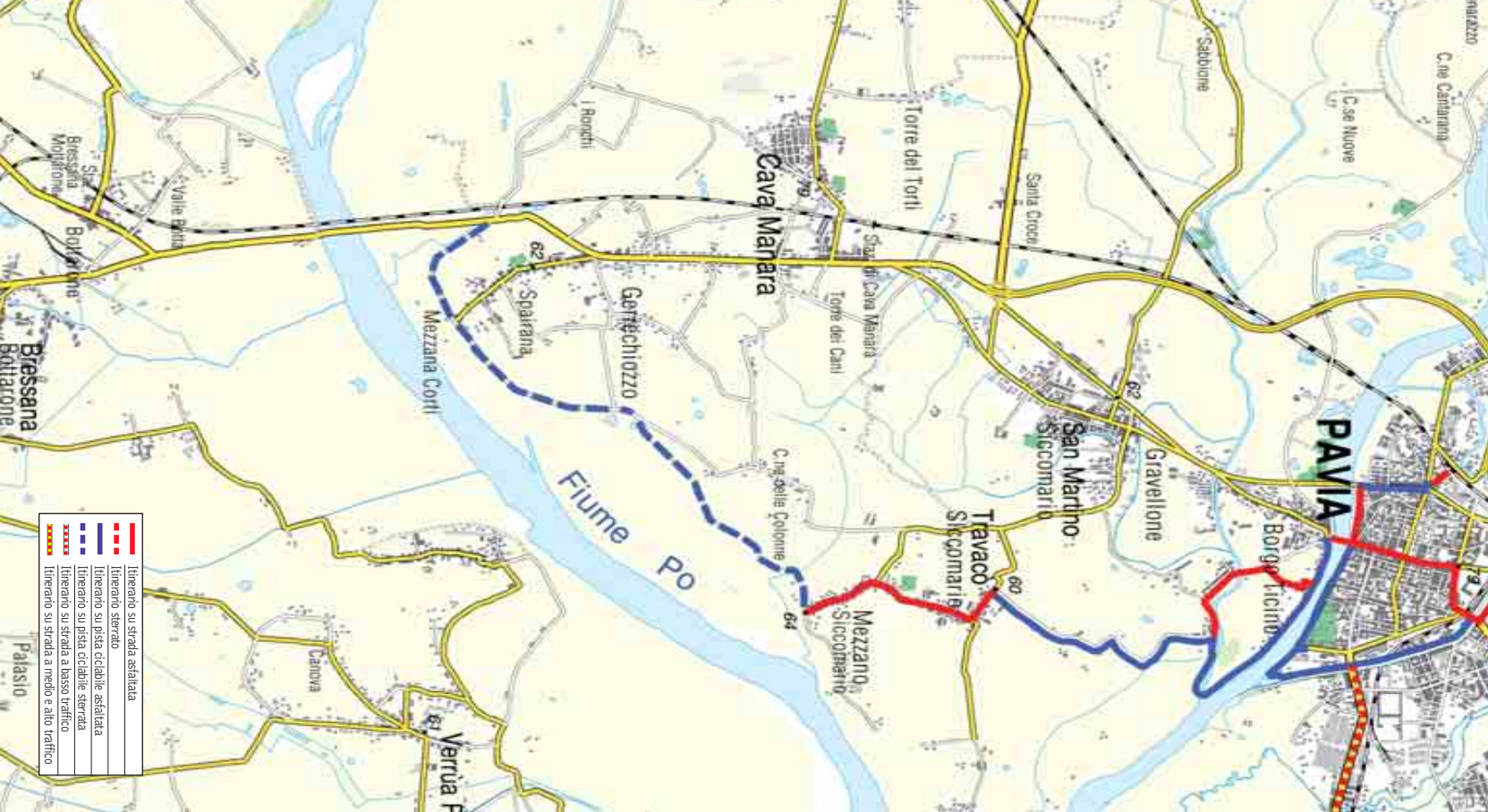
Percorso		Parziale	Prog. Fondo	Tipologia
Binasco	Certosa di Pavia	9,3	9,3	asfalto
Certosa di Pavia	Ponte coperto	9,1	18,4	asfalto
Ponte coperto	Travacò Siccomario	4,9	23,3	sterrato
Travacò Siccomario	Mezzano	2,0	25,3	asfalto
Mezzano	Ponte sul Po	5,7	31,0	sterrato



- Itinerario su strada asfaltata
- Itinerario sterrato
- Itinerario su pista ciclabile asfaltata
- Itinerario su pista ciclabile sterrata
- Itinerario su strada a basso traffico
- Itinerario su strada a medio e alto traffico



-  Itinerario su strada asfaltata
-  Itinerario sterrato
-  Itinerario su pista ciclabile asfaltata
-  Itinerario su pista ciclabile sterrata
-  Itinerario su strada a basso traffico
-  Itinerario su strada a medio e alto traffico



- Itinerario su strada asfaltata
- Itinerario serrato
- Itinerario su pista ciclabile asfaltata
- Itinerario su pista ciclabile serrata
- Itinerario su strada a basso traffico
- Itinerario su strada a medio e alto traffico

→ Da Voghera a Varzi

Da piazza del Duomo di Voghera raggiungiamo il castello e da qui procediamo sulla ciclabile posta sul fianco della strada Passo del Penice. Al termine della ciclabile continuiamo sulla Strada Statale 461 del Penice e prendiamo a destra la strada Casalnoceto. Ad un incrocio nei pressi di una centralina circondata da rete e filo spinato, posta sulla sinistra della strada, voltiamo a sinistra. Come conferma, dopo circa 200 metri si transita davanti ad una cappelletta dedicata all'Apparizione della Madonna Santissima di Lourdes. Giunti al semaforo di Rivanazzano Terme andiamo dritti e allo stop a destra, in direzione di Salice Terme. Al successivo semaforo giriamo a sinistra in via Cristoforo Colombo, al termine della quale andiamo a destra e quindi a sinistra in viale Mangiagalli. Seguiamo il senso unico sino a imboccare a destra via delle Terme, che ci porterà ad attraversare i borghi di Montalfeo, Verdignana, Casalucchi, Biagasco. All'altezza della chiesa del Groppo andiamo a destra verso il cimitero e avanziamo fino a uno stop. Andiamo quindi a sinistra sul ponte e subito a destra su un sentiero che, aggirando una casa privata, ci porta sull'antico sedime ferroviario della linea Voghera Varzi. L'itinerario prosegue ora parallelo alla strada statale, alternando lo sterrato a brevi tratti asfaltati. Subito dopo, accanto alla strada statale ritroviamo lo stretto sentiero che ci accompagnerà fino alla località Lazuola di Bagnaria, dove termina il tracciato. Da qui potremo facilmente raggiungere la periferia di Varzi seguendo la strada statale.



La ciclabile tra Voghera e Rivanazzano









Voghera, il castello

24







Via del Mare

→ Schema percorso

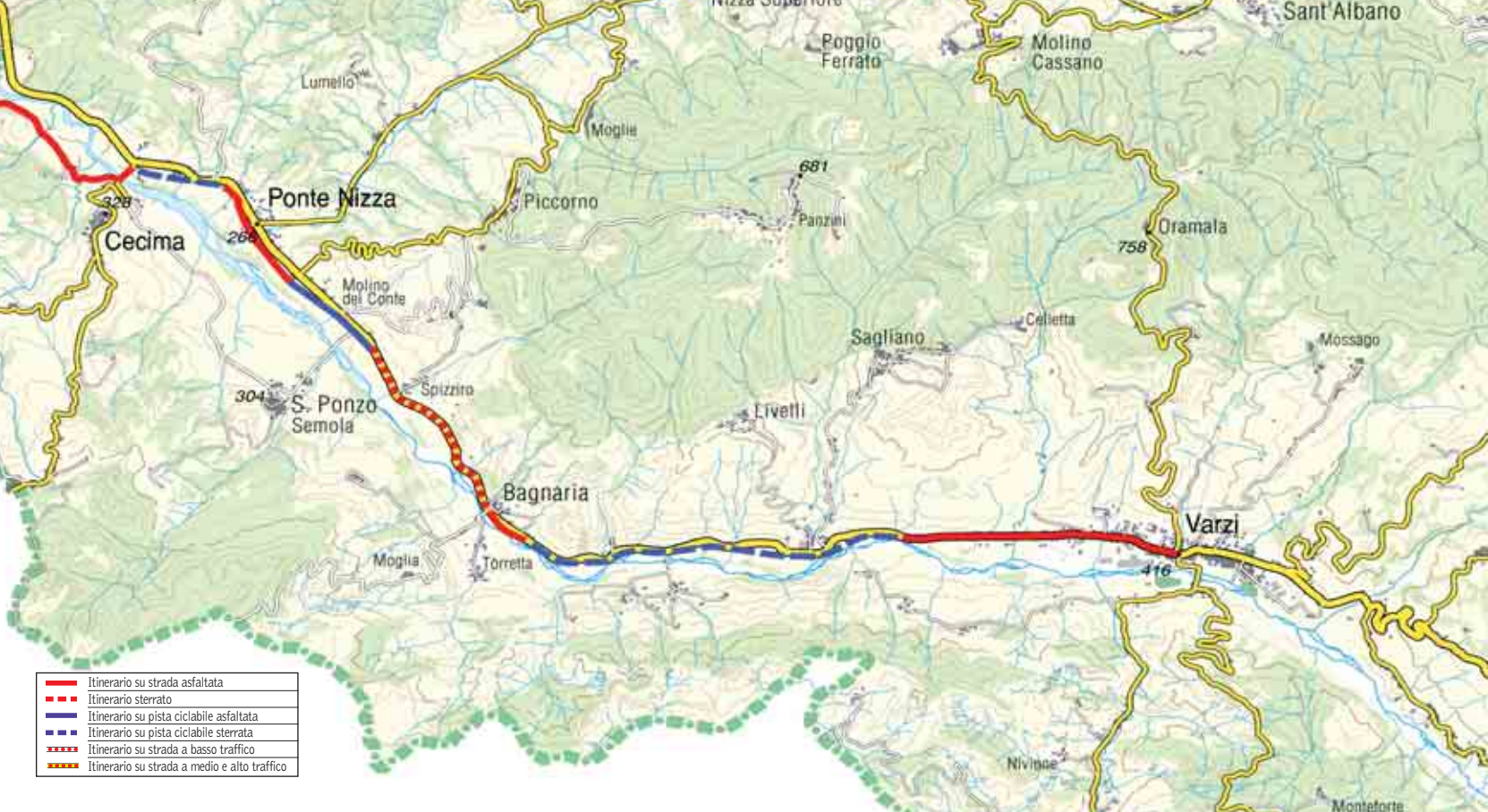
Percorso		Parziale	Prog. Fondo	Tipologia
Voghera	Rivanazzano Terme	8,3	8,3	asfalto
Rivanazzano Terme	Cecima	12,3	20,6	asfalto
Cecima	fine sterrato	0,8	21,4	sterrato
fine sterrato	inizio ciclabile	1,0	22,4	asfalto
inizio ciclabile	fine ciclabile	0,9	23,3	asfalto
fine ciclabile	inizio sterrato	2,4	25,7	asfalto
inizio sterrato	fine sterrato	3,3	29,0	sterrato
fine sterrato	Varzi	2,8	31,8	asfalto

	Itinerario su strada asfaltata
	Itinerario stenato
	Itinerario su pista ciclabile asfaltata
	Itinerario su pista ciclabile stenata
	Itinerario su strada a basso traffico
	Itinerario su strada a medio e alto traffico



-  Itinerario su strada asfaltata
-  Itinerario sterrato
-  Itinerario su pista ciclabile asfaltata
-  Itinerario su pista ciclabile sterrata
-  Itinerario su strada a basso traffico
-  Itinerario su strada a medio e alto traffico





→ La Via del Sale

L'itinerario che qui si propone ripercorre il tratto lombardo della Via del Sale (www.turismo.provincia.pv.it sezione Via del Sale), l'antico tracciato mercantile a lungo utilizzato per il trasporto e il commercio del prezioso minerale. Battuto per secoli da mercanti e pellegrini, l'intero percorso si snodava attraverso le alture dell'Appennino per scendere fino al litorale ligure, congiungendo così Genova alla pianura padana e favorendo scambi economici e culturali. L'incremento dei passaggi e dei traffici commerciali garantì nuovo prestigio ai paesi collocati lungo questa "via per il mare", come dimostra la sorte del piccolo abitato di Varzi, che a partire dal XII secolo rivestì nella valle un ruolo di preminenza politica ed economica, fu dotato di castello e circondato da mura difensive. Oggi come allora, la Via del Sale incontra nel suo tragitto borghi storici di eguale fascino, circondati da castelli, cascine solitarie e boschi fitti di vegetazione. Proprio i boschi e la montagna faranno da sfondo alla nostra pedalata che, per ben 20 chilometri, si inerpica su mulattiere e sentierini di montagna, accompagnando fino al confine con la provincia di Alessandria.

Il percorso parte da Varzi, presso l'area attrezzata per gli autocaravan che si trova proprio di fianco alla sede della pro loco in Piazza della Fiera. Da qui percorriamo il marciapiede pedonale sino ad attraversare un ponte. Al suo termine imbocchiamo, subito a sinistra, la strada sterrata che costeggia per un tratto il torrente, per poi addentrarsi nel bosco. L'itinerario, molto impegnativo per la presenza di importanti salite e per le caratteristiche del fondo, risale per la montagna, per circa 20 chilometri, sino alla località Pian dell'Armà, dove il percorso prosegue in provincia di Alessandria.



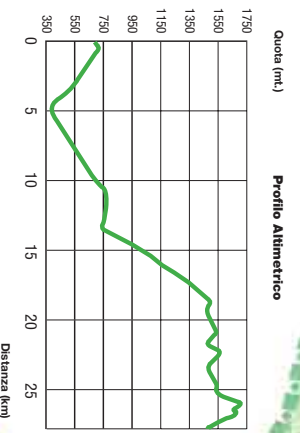
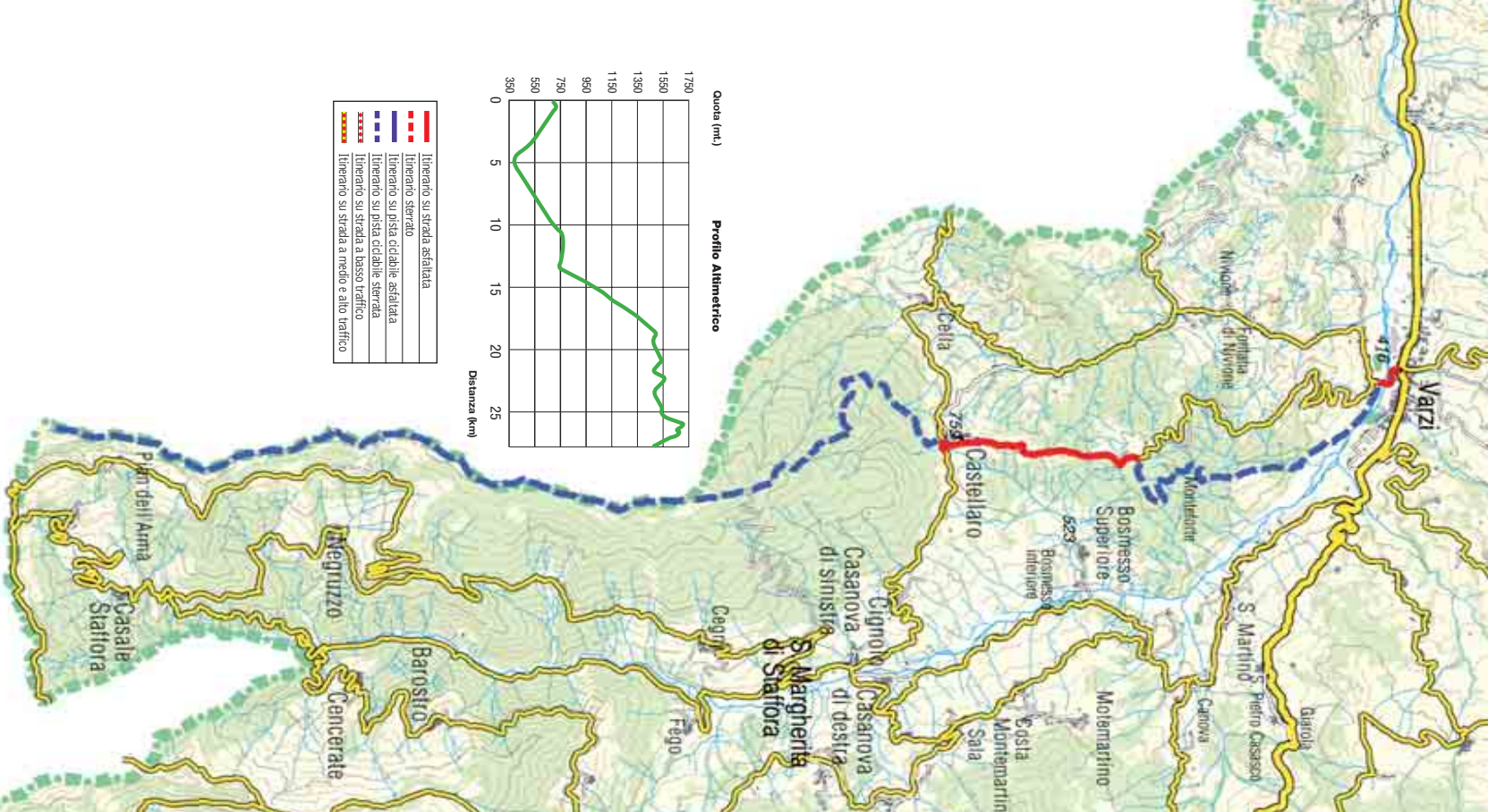
La Via del Sale a Pian dell'Armà



Chiesa del Gropo

→ Schema percorso

Percorso		Parziale	Prog. Fondo	Tipologia
Varzi	Castellaro	4,5	4,5	sterrato ■■■■
Castellaro	inizio sterrato	2,6	7,1	asfalto ■■■■
inizio sterrato	Pian dell'Armà	9,9	17,0	sterrato ■■■■
Pian dell'Armà	confine provinciale	4,5	21,5	asfalto ■■■■



→ Lungo il naviglio di Bereguardo e l'Anello Pavese

Dal centro di Bereguardo è possibile raggiungere due fra i più importanti monumenti lombardi: l'Abbazia di Morimondo e la Certosa di Pavia. Morimondo, prima fondazione cistercense lombarda risalente ai primi decenni del XII secolo, si incontra percorrendo la comoda ciclabile posta lungo il fianco del Naviglio di Bereguardo. Alla Certosa si arriva invece seguendo via della Roveda in direzione di Pavia, sino al bivio per Trivolzio. Allo stop attraversiamo con attenzione la trafficatissima provinciale, proseguendo per il centro del paese. Continuiamo dritti sino alla frazione di Torradello, dove giriamo a destra per Marcignago. Andiamo a sinistra e poi a destra in direzione di Vellezzo Bellini. In località Origioso, frazione di Vellezzo Bellini, prendiamo a destra sino alla località Torriano. Poi giriamo a destra sullo sterrato posto fra i campi sino a raggiungere il comune di Certosa di Pavia.

→ Da vedere

Bereguardo

Il ponte di barche, uno degli ultimi ancora in uso in Italia, e il castello visconteo iniziato nel XIV secolo e completato nel secolo successivo.

Naviglio di Bereguardo

Canale di collegamento fra Milano e Pavia, realizzato a partire dal 1470 per facilitare lo scambio delle merci fra l'area milanese, il Ticino e il Po.

Trivolzio

Le cascate Maggiore, Torrazza, Minore e l'edificio detto il chiesuolo. Nella chiesa parrocchiale si venerano le spoglie di San Riccardo Pampuri.

Torre del Mangano

Il complesso dei Molini Certosa, interessante testimonianza d'architettura industriale ottocentesca.

Certosa di Pavia vedi a pag. 18



La ciclabile lungo il Naviglio



Inizio della ciclabile a Bereguardo



Il castello di Bereguardo



Il chiostro grande della Certosa di Pavia



→ Nel Parco del Ticino dal Ponte di barche a Villa Giambellino

La ciclabile collocata nel Parco del Ticino inizia nei pressi del Ponte di barche di Bereguardo tra il fiume e un parco acquatico. Interamente su fondo di terra battuta, il percorso si svolge tra boschi e risaie fiancheggiando corsi d'acqua minori. L'itinerario è inoltre individuato da numerosi segnavia con il simbolo E1. Per raggiungere Vigevano da Villa Giambellino si vedano le indicazioni riportate a pag. 36.

→ Da vedere

Parco del Ticino

I centri La Sforzesca, nei pressi di Vigevano e La Venara, nelle immediate vicinanze di Zerbolò il bosco del Vignolo, ideale rifugio per la fauna selvatica, e la Riserva Agricola Forestale "San Massimo", compresa fra i comuni di Gropello Cairoli e di Garlasco.

www.parcoticino.it



Un ramo del fiume **Ticino**



Itinerario E1 nel **Parco del Ticino**



Il Ponte di barche a **Bereguardo**



Risaia nel **Parco del Ticino**



Motta Visconti

Trivulzio

Bereguardo

Belcreda

Parasacco

- Itinerario su strada asfaltata
- Itinerario sterrato
- Itinerario su pista ciclabile asfaltata
- Itinerario su pista ciclabile sterrata
- Itinerario su strada a basso traffico
- Itinerario su strada a medio e alto traffico

Villa Giambellino

C.na del Brambilla

C. Baracce

C.na Torricella

C.na Vallasca

F. Ticino

P.te di Bereguardo

C.na Boscazzo

C.no Narzo

C.na Freddo

C.na Guasta

Gasottole

C.na Morona

Zelata

Mariano

A7

Sedone

→ In Lomellina: da Vigevano a Sommo

L'itinerario parte dal centro di Vigevano per giungere sino alle porte di Pavia, descrivendo un ampio cerchio sul limitare della Lomellina. Pedalando attraverso vaste risaie, coltivazione tipica di queste terre, introdotta dagli Sforza a Villanova di Cassolnovato alla fine del XV secolo, si toccano borghi rurali ricchi di storia e di autentiche tradizioni contadine.

→ Da vedere

Sforzesca

Azienda agricola modello e residenza di caccia di Ludovico il Moro.

Vigevano

La Piazza Ducale, edificata a fine '400 per volere di Ludovico il Moro; il Castello con la torre del Bramante e la strada sopraelevata coperta; il Duomo con la scenografica facciata barocca; il Museo Archeologico Nazionale della Lomellina; il Museo della Calzatura "Pietro Bertolini"; la Pinacoteca Civica; il Museo dell'Imprenditoria Vigevanese; l'Ecomuseo della Roggia Mora; la Mostra permanente delle Macchine di Leonardo, allestita presso il Mulino di Mora Bassa; il Museo della Vita Quotidiana; il Museo del Tesoro

del Duomo.

Cassolnovato, frazione Villanova

Il castello con pianta quadrangolare.

Cilavegna

Il Santuario di Sant'Anna, ricostruito in stile neo romanico, con l'affresco cinquecentesco attribuito a Gaudenzio Ferrari.

Mortara

vedi a pag. 4

Olevano di Lomellina

Il Museo di Arte e Tradizione contadina, situato a pochi passi dal castello medievale.

Cozzo

Il castello rurale trecentesco, con l'affresco raffigurante il passaggio nel 1499 di Luigi XII, re di Francia.



Risaie presso *Villa Reale*

Breme

L'abbazia di San Pietro, profondamente trasformata a metà Seicento, ma con resti della chiesa e della cripta medievale.

La parrocchiale e il battistero romano.

Sartirana Lomellina

Il maniero tardo trecentesco rimaneggiato nei secoli successivi.

Lomello

Il complesso pre-romanico formato dalla Basilica di Santa Maria Maggiore e dall'antico Battistero di San Giovanni *ad*

Fontes (V-VIII secolo), la chiesa romanica di San Michele e il Castello Crivelli del XV secolo.

Scaldasole

Il castello ricetto quattrocentesco con la corte signorile e un'antica porzione duecentesca.

COMUNI

Bereguardo, via Castello 2 - Tel. 0382 930362

www.comune.bereguardo.pv.it

Gambolò, Piazza cavour 3 - Tel. 0381 937228

www.comune.gambolo.pv.it - N. Verde 800145519

Vigevano, C.so Vittorio Emanuele II 25

Tel. 0381 2991 - www.comune.vigevano.pv.it

Cassolnovo, Piazza Vittorio Veneto 1 - Tel. 0381 928769

www.comune.cassolnovo.pv.it

Villanova D'Ardenghi, via Roma 10 - Tel. 0382 400022

Gravellona Lomellina, Piazza Delucca, 49 - Tel. 0381 650057

www.comune.gravellona-lomellina.pv.it

Cilavegna, Largo Marconi, 3 - Tel. 0381.668011

www.comune.cilavegna.pv.it

Parona, Piazza Signorelli 1 - Tel. 0384.253015

www.comune.parona.pv.it

Mortara, Piazza Martiri della Libertà 21

Tel. 0384 256411 - www.comune.mortara.pv.it

Olevano Lomellina, Piazza Libertà 7

Tel. 0384 51015 - www.olevanolomellina.it

Zeme, Piazza Giacomo Matteotti 1 - Tel.0384 54021

Cozzo, via Roma 65 - Tel. 0384 74102

Candia Lomellina, Piazza S. Carlo 13 - Tel. 0384 74903,

www.comune.candialomellina.pv.it

Breme, via Abbazia S. Pietro 17 - Tel. 0384 77001 - www.comunebreme.it

Sartirana Lomellina, P.zza XXVI Aprile, 5 - Tel. 0384 800806/800810

www.comune.sartiranalomellina.pv.it

Semiana, Via Vittorio Veneto 20 - Tel. 0384804979

Lomello, Piazza Castello 1 - Tel. 0384.85005 - www.comune.lomello.pv.it

Scaldasole, via Undici Febbraio 7 - Tel. 0382 996396

Pieve Albignola, via Stazione - Tel. 0382 999037

www.comune.pievealbignola.pv.it

Mezzana Rabattone, via G. Marconi 21 - Tel. 0382 918862,

www.comune.mezzanarabattone.pv.it

Sommo, via Roma 88 - Tel. 0382 402019

www.comune.sommo.pv.it

UFFICI I.A.T. E INFO POINT

Vedi a pag. 65

RIPARAZIONE BICICLETTE

Bereguardo

La Bicicletta, Via Villette - Tel.0382 928311

Vigevano

Arrigoni Cicli, Via Madonna Sette Dolori, 9 - Tel. 0381.82574

Mairani, Via San Giovanni, 12 - Tel. 0381.345470

Albonese

Bike Delu, Via Vittorio Veneto, 7 - Tel.0384 52338



→ Da Villa Giambellino a Mortara

Dal parcheggio di Villa Giambellino abbandoniamo il percorso sterrato per seguire la via asfaltata che in leggera salita ci conduce alla cascina Sforzesca. Raggiungiamo quindi il centro di Vigevano percorrendo la strada dei Rebuffi. Da piazza Ducale imbocchiamo corso Vittorio Emanuele II, andiamo a destra in corso Milano e poi a sinistra in viale Beatrice d'Este. Costeggiato il fianco sinistro del cimitero, arriviamo alla centrale Enel per proseguire lungo via del Salto sino al Naviglio Sforzesco, dove inizia l'itinerario L1. Superato il ponte sul naviglio voltiamo a destra oltrepassando la località Buccella. Proseguiamo sullo sterrato, oltre villa Reale, sino ad un incrocio, dove giriamo a sinistra per il centro di Cassolnovo. Da qui, sempre seguendo le frecce dell'itinerario L1, raggiungiamo dapprima Villanova e poi Gravellona Lomellina. Proseguendo nella campagna, dopo aver superato Parona, l'itinerario raggiunge il cimitero di Mortara e il centro del paese, seguendo la pista ciclabile posta sul fianco della strada Milanese.



Dintorni di **Cassolnovo**



Mortara, l'abbazia di Sant'Albino



La ciclabile prima di **Gravellona**



Cilavegna, casello diramatore

→ Schema percorso

Percorso		Parziale	Prog.	Fondo	Tipologia
villa Giambellino	Vigevano	9,0	9,0	asfalto	■
Vigevano	Naviglio Sforzesco	3,6	12,6	asfalto	■
Naviglio Sforzesco	ponte sul naviglio	1,6	14,2	asfalto	■
ponte sul naviglio	inizio sterrato	1,5	15,7	asfalto	■
inizio sterrato	fine sterrato	2,9	18,6	sterrato	■ ■ ■ ■ ■
fine sterrato	Cassolnovo	2,6	21,2	asfalto	■
Cassolnovo	Villanova	5,0	26,2	asfalto	■
Villanova	fine sterrato	2,7	28,9	sterrato	■ ■ ■ ■ ■
fine sterrato	Gravellona	1,3	30,2	asfalto	■
Gravellona	fine sterrato	5,0	35,2	sterrato	■ ■ ■ ■ ■
fine sterrato	Parona	0,3	35,5	asfalto	■
Parona	Mortara	5,9	41,4	asfalto	■



- Itinerario su strada asfaltata
- Itinerario sterrato
- Itinerario su pista ciclabile asfaltata
- Itinerario su pista ciclabile sterrata
- Itinerario su strada a basso traffico
- Itinerario su strada a medio e alto traffico



	Itinerario su strada asfaltata
	Itinerario sterrato
	Itinerario su pista ciclabile asfaltata
	Itinerario su pista ciclabile sterrata
	Itinerario su strada a basso traffico
	Itinerario su strada a medio e alto traffico

Villanova
121

C.na Delizia

Cassolnovo

Villa Reale

F. Ticino

Bucella

M.o del Conte

Gravelona
Lomellina

117

Vigevano

C.na Michesina



- Itinerario su strada asfaltata
- Itinerario serrato
- Itinerario su pista ciclabile asfaltata
- Itinerario su pista ciclabile serrata
- Itinerario su strada a basso traffico
- Itinerario su strada a medio e alto traffico

→ Da Mortara a Semiana

Dal centro di Mortara, percorrendo via Vittorio Veneto raggiungiamo la strada provinciale per Olevano. Da qui proseguiamo per il centro di Zeme e quindi seguiamo le indicazioni che ci portano a Cozzo. Percorrendo via Nicola, dopo il passaggio a livello giriamo a destra sulla strada sterrata che in breve ci condurrà nel centro di Candia Lomellina. Imboccata via Vittorio Emanuele II prendiamo a destra la strada Bellaria, che percorriamo sino a giungere all'argine del Po. Da qui, procedendo sullo sterrato, raggiungiamo il centro di Breme. Seguendo via Magnani in breve arriviamo a Sartirana Lomellina. Prendiamo ora via Cavour e poi a sinistra via Semiana che ci condurrà nell'abitato omonimo.



Cascina nei pressi di **Lomello**



Breme, l'abbazia di San Pietro



Olevano, vista dal percorso

40

La Lomellina

→ Schema percorso

Percorso		Parziale	Prog.	Fondo	Tipologia
Mortara	Olevano	4,8	4,8	asfalto	■
Olevano	Zeme	5,4	10,2	asfalto	■
Zeme	Cozzo	5,9	16,1	asfalto	■
Cozzo	Candia	2,1	18,2	sterrato	■ ■ ■ ■
Candia	Breme	9,2	27,4	sterrato	■ ■ ■ ■
Breme	Sartirana	3,7	31,1	asfalto	■
Sartirana	Semiana	7,0	38,1	asfalto	■



Mortara

Castello di Agogna

Staz. di Zeme

Zeme

Olevano di Lomellina

Marza

S. Alessandro

Cassinetta

Candia Lomellina







Cozzo

- Itinerario su strada asfaltata
- Itinerario sterrato
- Itinerario su pista ciclabile asfaltata
- Itinerario su pista ciclabile sterrata
- Itinerario su strada a basso traffico
- Itinerario su strada a medio e alto traffico



	Itinerario su strada asfaltata
	Itinerario su pista ciclabile asfaltata
	Itinerario su strada a basso traffico
	Itinerario su strada a medio e alto traffico



-  Itinerario su strada asfaltata
-  Itinerario sterrato
-  Itinerario su pista ciclabile asfaltata
-  Itinerario su pista ciclabile sterrata
-  Itinerario su strada a basso traffico
-  Itinerario su strada a medio e alto traffico

102

Valle Lomellina

Semiana

98

Breme

98

C.na Lombardina Vecchia

C.na Bosco Basso

98

Sartirana Lomellina

Parzano

Goido

94

Mede

93

→ Da Semiana a Sommo

Dal centro di Semiana seguiamo via Marconi in direzione di Lomello. Percorriamo le vie Roma e Mazzini sino ad imboccare, per un breve tratto, la provinciale della Lomellina. Al bivio svoltiamo a destra per Sannazzaro sino a trovare a sinistra, dopo il bivio per Ottobiano, una strada sterrata che si inoltra nei campi. Alla cascina Buonaparte svoltiamo a destra, avanzando sempre nei campi sino alle prime case di Scaldasole. Dalla piazza centrale proseguiamo per via Marconi e poi a destra verso il cimitero. Da qui una strada minore ci accompagna fino a Pieve Albignola. Al semaforo proseguiamo in direzione Mezzana Rabattone, dove continuiamo sulla strada principale. Superato il torrente Terdoppio, prendiamo a destra la strada che conduce a Sommo e da qui alla strada dei Giovi.



Scaldasole, il castello



L'itinerario a Pieve Albignola



Scorcio della campagna di Lomellina



Lomello, Santa Maria Maggiore e Battistero

→ Schema percorso

Percorso		Parziale	Prog.	Fondo	Tipologia
Semiana	Lomello	6,4	6,4	asfalto	■
Lomello	inizio sterrato	3,0	9,4	asfalto	■
inizio sterrato	Scaldasole	9,1	18,5	sterrato	■ ■ ■ ■
Scaldasole	Pieve Albignola	4,7	23,2	asfalto	■
Pieve Albignola	Mezzana Rabattone	4,8	28,0	asfalto	■
Mezzana Rabattone	Zinasco	6,0	34,0	asfalto	■
Zinasco	Sommo	6,1	40,1	asfalto	■





Valèggio

Trovacchino Busca

C.na Erbogna

C.na Crivellina

Ferrera Erbognone

Scaldasole

Sannazzaro de' Burgondi

Mezzano

Pieve Albignola

Cascinino

C.na Gattinera

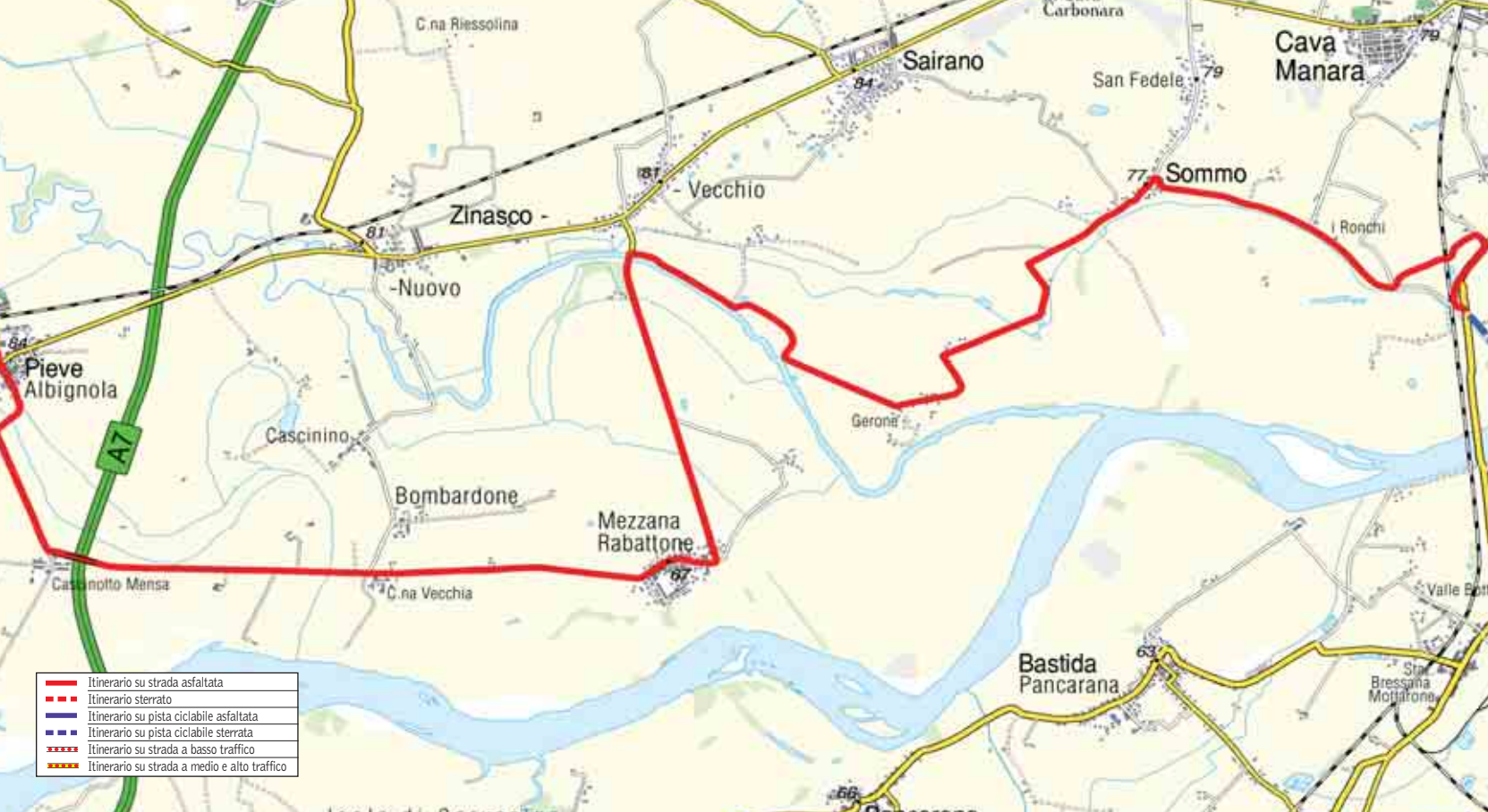
Buscarella

Cascinotto Mensa

La Cascinazza

- Itinerario su strada asfaltata
- Itinerario sterrato
- Itinerario su pista ciclabile asfaltata
- Itinerario su pista ciclabile sterrata
- Itinerario su strada a basso traffico
- Itinerario su strada a medio e alto traffico

A7



- Itinerario su strada asfaltata
- Itinerario sterrato
- Itinerario su pista ciclabile asfaltata
- Itinerario su pista ciclabile sterrata
- Itinerario su strada a basso traffico
- Itinerario su strada a medio e alto traffico

→ Sulla sponda destra del Po: da Voghera a Stradella

Questo inedito tracciato si inoltra lungo la sponda destra del fiume, toccando alcune importanti località dell'Oltrepò Pavese e numerosi centri minori, caratterizzati da avanzi di costruzioni fortificate e da alcuni castelletti ben conservati. L'itinerario mette inoltre in comunicazione le stazioni di Voghera e Stradella con l'itinerario ciclo-pedonale europeo Eurovelo 8 "Via del Po e delle Lagune".

→ Da vedere

Voghera

vedi a pag. 18

Casei Gerola

Il castello trecentesco e la parrocchiale gotica di San Giovanni Battista, sempre del XIV secolo, con splendidi affreschi recentemente restaurati.

Silvano Pietra

La parrocchiale dei Santi Pietro e Paolo, edificata nel XIV secolo e abbellita da lacerti di affreschi quattrocenteschi.

Cervesina

Il castello quattrocentesco di San Gaudenzio è oggi sede di una struttura ricettiva.

Pancarana

Il campanile del XIV secolo e la

parrocchiale, con affreschi cinquecenteschi di Bernardino de' Rossi.

Castelletto di Branduzzo

Il castello quattrocentesco con le due torri in frazione Branduzzo.

Bressana Bottarone

La suggestiva struttura quadrilatera del castello quattrocentesco, dominato da un imponente torrione, in frazione Argine.

Portalbera

La Raccolta Museale Etnografica "Franco Leoni".

Arena Po

La vestigia del castello trecentesco. La parrocchiale romanica e la suggestiva edicola dedicata alla Madonna dell'Aiuto.



Il fiume nei pressi di San Cipriano Po

Broni

I portici del Palazzo Comunale (1857) e la Collegiata, con cupola ottocentesca e navate barocche.

Stradella

La torre trecentesco, il Duomo di stile neoclassico con un organo Serassi, il Monumento ad Agostino Depretis del 1894, il Museo Civico Naturalistico Ferruccio Lombardi e quello della Fisarmonica di Stradella.



Veduta del percorso ad Arena Po

COMUNI

Voghera, Piazza Duomo, 1 - Tel. 0383.3361
www.comune.voghera.pv.it

Casei Gerola, Piazza Meardi, 3 - Tel. 0383.61301
www.comune.caseigerola.pv.it

Silvano Pietra, Via Umberto I, 37 - Tel. 0383.78204
www.comune.silvanopietra.pv.it

Corana, Piazza Vittorio Emanuele II, 3 - Tel. 0383.78100
www.comune.corana.pv.it

Cervesina, Piazza Caduti per la Patria, 2 - Tel. 0383.375156
www.comune.cervesina.pv.it

Pancarana, Piazza della Vittoria, 11 - Tel. 0383.375222
www.comune.pancarana.pv.it

Bastida Pancarana, Piazza del Municipio, 1 - Tel. 0383.85002
www.comune.bastidapancarana.it

Castelletto di Branduzzo, Piazza del Municipio, 5 - Tel. 0383.895627
www.comune.castellettodibranduzzo.pv.it

Bressana Bottarone, Via Marconi, 18 - Tel. 0383.88101
www.comune.bressanabottarone.pv.it

Verrua Po, Via Vittorio Veneto, 1 - Tel. 0385.96121

Mezzanino, Piazza Grignani, 2 - Tel. 0385.71013
www.comune.mezzanino.pv.it

San Cipriano Po, Piazza Matteotti, 7 - Tel. 0385.241708
www.comune.sanciprianopo.pv.it

Broni, Piazza Garibaldi, 12 - Tel. 0385.257011
www.comune.broni.pv.it

Stradella, Via Marconi, 35 - Tel. 0385.249211
www.comune.stradella.pv.it

Arena Po, Via Vittorio Emanuele II, 13 - Tel. 0385.270005
www.comune.arenapo.pv.it

UFFICI I.A.T. e INFO POINT

Vedi a pag. 65

RIPARAZIONE BICICLETTE

Voghera

Ciclomania, Via Fratelli Rosselli, 74 - Tel. 0383.367619
City Bike, Via Balladore Rino, 3 - Tel. 0383.43377

Broni

Veneziani, Piazza Cagnoni - Tel. 0385.53227



Parco "Le Folaghe"

➔ Da Voghera a Parpanese, frazione di Arena Po

Dal centro di Voghera percorriamo via Fratelli Rosselli su pista ciclopedonale fino a imboccare a destra via Cignoli. Superata la ferrovia, appena prima del viadotto della tangenziale, voltiamo a sinistra per la strada Valverde, seguendola per un lungo tratto fino alle prime case di Casei Gerola. Allo stop giriamo a sinistra fino al centro del paese. All'altezza del Municipio andiamo a destra in via Roma e, giunti allo stop, andiamo a destra prestando attenzione. Procediamo fino alla rotonda e svoltiamo a destra in direzione di Silvano Pietra, sullo sterrato verso il Parco Le Fologhe. Raggiunto il cimitero imbocchiamo via della Fornace che, dopo aver superato l'autostrada, si inoltra fra i campi fino alle prime case della località Ghiaie. Qui andiamo a sinistra sull'argine sino a raggiungere Cervesina. Seguendo via Pancarana arriviamo nell'omonima località, dove proseguiamo per il centro di Bastida Pancarana. Prendiamo a destra via Roma e alla località Case Nuove svoltiamo a destra per cascina Francesca. Giunti al castello di Branduzzo percorriamo la Strada Provinciale fino a Castelletto. Prendiamo ora via Comandante Maddalena sino all'abitato di Bressana Bottarone, che attraversiamo percorrendo via Depretis. Al suo termine andiamo a sinistra sino a risalire sull'argine nei pressi di Verrù Po. Ridiscesi dall'argine e superato il canale Cavo del Suppellone, all'incrocio proseguiamo sino al torrente Scuropasso. Andiamo a sinistra sullo sterrato e al ponte voltiamo a destra verso Tornello. Superata la SP 617, seguiamo lo sterrato posto sull'argine e al suo termine andiamo a sinistra per San Cipriano Po. Da qui possiamo proseguire per Portalbera ed Arena Po oppure prendere a destra la strada secondaria che conduce al centro di Stradella. Da qui usciamo in direzione di Piacenza percorrendo via Nazionale sino all'incrocio con via Bianchi. Prima della ferrovia giriamo a destra, ancora in via Bianchi, fino alla località Vergombera, dove andiamo a sinistra sino al passaggio a livello. Imbocchiamo la strada posta sul fianco della ferrovia fino alla località Ripaldina, dove ci colleghiamo con il percorso che arriva da Arena Po. Prendiamo in salita via del Convento e, superate ferrovia ed autostrada, andiamo a destra allo stop. Al successivo stop voltiamo a sinistra fino alla riva del Po dove inizia l'itinerario ciclabile piacentino.



La ciclabile presso **Ghiaie - Silvano Pietra**



Il percorso sull'argine vicino ad **Arena Po**

50

Destra Po

➔ Schema percorso

Percorso		Parziale	Prog. Fondo	Tipologia
Voghera	inizio sterrato	4,0	4,0	asfalto
inizio sterrato	Casei Gerola	2,8	6,8	sterrato
Casei Gerola	inizio sterrato	2,1	8,9	asfalto
inizio sterrato	Silvano Pietra	3,0	11,9	sterrato
Silvano Pietra	inizio sterrato	7,8	19,7	asfalto
inizio sterrato	fine sterrato	3,4	23,1	sterrato
fine sterrato	Bressana Bottarone	15,6	38,7	asfalto
Bressana Bottarone	inizio sterrato	5,7	44,4	asfalto
inizio sterrato	fine sterrato	1,7	46,1	sterrato
fine sterrato	Mezzanino	3,6	49,7	asfalto
Mezzanino	inizio sterrato	3,1	52,8	asfalto
inizio sterrato	fine sterrato	4,5	57,3	sterrato
fine sterrato	Ripaldina	12,6	69,9	asfalto
Ripaldina	confine provinciale	6,1	76,0	asfalto

- Itinerario su strada asfaltata
- Itinerario sterrato
- Itinerario su pista ciclabile asfaltata
- Itinerario su pista ciclabile sterrata
- Itinerario su strada a basso traffico
- Itinerario su strada a medio e alto traffico





Mezzana Corti

Bombardone

Mezzana Rabattone

Gerone

Bastida Pancarana

Pancarana

Cervesina

Brapouzzo

Castelletto di Branduzzo

Bassano

St. Bressana Bottarone

Valle Botta

Bottarone

Bressana Bottarone

Argine

Sabbione

Casatissima

Cavese

S. Gaudenzio

- Itinerario su strada asfaltata
- Itinerario sterrato
- Itinerario su pista ciclabile asfaltata
- Itinerario su pista ciclabile sterrata
- Itinerario su strada a basso traffico
- Itinerario su strada a medio e alto traffico



Mezzano Siccomario

S. Giacomo della Cerreta

Fiume Po

P.te della Becca

Busca

Tornello

Mezzanino

Maccabruna

Palazzo

Moranda

Rea

Verrua Po

Bottarone

S. Cipriano Po

Albaredo Arnaboldi

Canova







Casanova Lonati

Baselica

Campospinoso

Palasio

Bressana Bottarone

-  Itinerario su strada asfaltata
-  Itinerario sterrato
-  Itinerario su pista ciclabile asfaltata
-  Itinerario su pista ciclabile sterrata
-  Itinerario su strada a basso traffico
-  Itinerario su strada a medio e alto traffico



- | | |
|--|--|
| | Itinerario su strada asfaltata |
| | Itinerario sterrato |
| | Itinerario su pista ciclabile asfaltata |
| | Itinerario su pista ciclabile sterrata |
| | Itinerario su strada a basso traffico |
| | Itinerario su strada a medio e alto traffico |

→ Strada del Vino e dei Sapori dell'Oltrepò Pavese



La Strada del Vino e dei Sapori dell'Oltrepò Pavese è un'associazione con sede a Broni, presso il Consorzio Tutela Vini Oltrepò Pavese. La strada attraversa la vasta porzione di territorio racchiusa fra la riva destra del Po, le province di Alessandria e Piacenza e l'Appennino ligure-emiliano, accompagnando il visitatore dalle zone di pianura al dolce saliscendi delle colline sino ai rilievi appenninici più elevati. La conformazione non uniforme di queste terre, oltre a favorire la varietà dell'offerta turistica, ha consentito nei secoli lo sviluppo di specifiche tradizioni enogastronomiche, con ricette uniche e inconfondibili. La situazione climatica, temperata da un lato dalla vicinanza al mare e dall'altro dalla presenza della pianura, da sempre asseconda la coltivazione di diverse qualità di uve, assicurando la produzione di vini dal gusto particolare a seconda della zona di provenienza.

→ Consorzio Tutela dei Vini dell'Oltrepò Pavese



Nato nel 1961 in forma volontaria come piccola associazione di produttori con lo scopo di valorizzare e tutelare i vini dell'Oltrepò, oggi riunisce 228 aziende, di cui 6 Cantine Sociali con i loro 1165 soci. L'azione di tutela svolta dal Consorzio prevede controlli in vigna e in cantina, secondo il Piano Mipaf (Ministero delle Politiche Agricole e Forestali). La valorizzazione dei vini dell'Oltrepò Pavese è attuata dal Consorzio tramite la realizzazione e la partecipazione ad eventi e manifestazioni del settore su scala locale, regionale, nazionale e internazionale. Allo scopo di comunicare le proprie attività e informare sulle iniziative consortili, il Consorzio ha da tempo attivato i siti Internet www.vinoltrepo.it e www.bonarda.it. Attraverso la pubblicazione della news letter trimestrale "vinoltrepò" il Consorzio informa gli associati su scadenze e iniziative in programma.



Consorzio Tutela Vini Oltrepò Pavese

P.zza Vittorio Veneto, 24 - 27043 Broni (PV) - Tel. 0385.250261 - Fax 0385 54339
www.vinoltrepo.it - info@vinoltrepo.it - www.bonarda.it

I due itinerari suggeriti attraversano una delle zone vitivinicole più importanti della Lombardia, accompagnando il ciclista fra borghi storici di antica fondazione e scenari mozzafiato. Entrambi i percorsi presentano numerose salite e per essere affrontati richiedono una buona preparazione atletica: la fatica sarà però ricompensata dal piacere di immergersi nel panorama sconfinato delle colline dell'Oltrepò Pavese.

➔ Anello 1: Santa Maria della Versa, Volpara, Canevino, Santa Maria della Versa

Il tragitto che parte da Santa Maria della Versa presenta un livello di difficoltà medio e si svolge interamente su strade asfaltate, può quindi essere percorso con biciclette da strada o ibride. Imboccata via Cavour attraversiamo Piazza del Foro Boario, di fronte alla chiesa giriamo a destra poi subito a sinistra verso la piscina. Alla fine della salita troviamo un bivio, dove prendiamo a sinistra e ancora a sinistra al bivio successivo. Dopo un tratto in ripidissima salita proseguiamo, percorriamo una breve discesa e al bivio giriamo a sinistra in salita. A Montecalvo prendiamo a destra, quindi ancora a destra verso Zavattarello fino a un altro bivio, dove prendiamo a sinistra per Zavattarello. Raggiunto il culmine della salita procediamo dritto e superiamo Caseo. Nei pressi di Canevino imbocchiamo la strada per Volpara. Al termine della discesa proseguiamo ancora dritto per Santa Maria della Versa ignorando il bivio per Roncate. Superato l'abitato del comune di Volpara avanziamo dritto e poi a destra verso Golferenzo. Giunti in paese prendiamo per Pizzofreddo, lo raggiungiamo e giriamo a sinistra al bivio verso Santa Maria della Versa. Oltrepassato l'abitato di Soriasco voltiamo a sinistra per Santa Maria della Versa e poi a destra verso il centro: torneremo così al nostro punto di partenza.

➔ Da vedere

Santa Maria della Versa

La parrocchiale, fondata nel 1639 in luogo di un'antica cappella detta Madonna Val Versa e l'immagine della Madonna ritenuta miracolosa.

Montecalvo Versiggia

Il Museo del cavatappi.

Canevino

Il silenzioso centro che si stringe attorno alla chiesa medievale, legata al culto di San Colombano.

Canevino frazione Caseo

La tenuta viscontea è oggi sede di un'avviata azienda vitivinicola.

Volpara

Le ultime vestigia del castello dei Picchi.

Golferenzo

La torre posta sulla strada per Volpara.

Soriasco

L'alta torre medievale che domina il borgo.

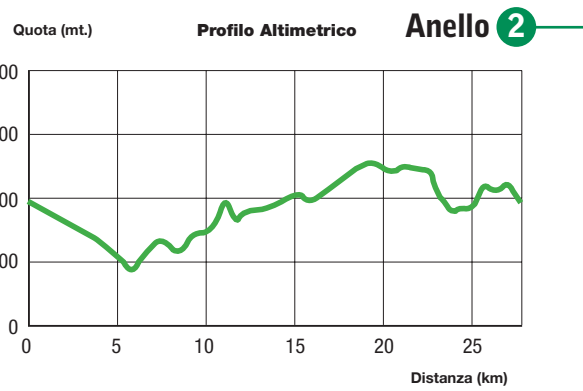
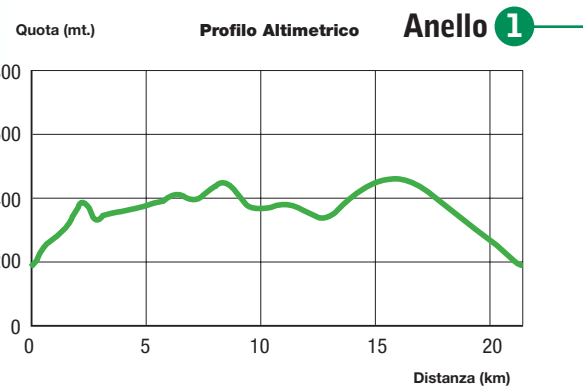
➔ Anello 2: Montalto Pavese, Pometo, Montecalvo Versiggia, Montalto Pavese

È questo un suggestivo percorso, adatto a mountain bike o biciclette ibride, che si snoda in gran parte lungo crinali collinari, fra strade sterrate e salite impegnative. Da Montalto, al bivio per Belvedere teniamo la sinistra verso Broni. Prendiamo a destra in direzione di Palazzina, giriamo a sinistra e poi a destra per Santa Maria della Versa. Di seguito voltiamo a destra per Francia, ancora a destra per Zavattarello e quindi teniamo la sinistra lungo via Santa Maria della Versa. Al bivio svoltiamo a destra e, dopo un tratto di ripidissima salita, proseguiamo dritto fino a una breve discesa che porta a un altro bivio, dove giriamo a sinistra in salita. A Montecalvo andiamo a destra, poi ancora a destra verso Zavattarello e quindi a sinistra al bivio, sempre per Zavattarello. Raggiunto il culmine della salita avanziamo dritto e superiamo Caseo. Nei pressi di Canevino teniamo la destra per Pometo, dal quale poi procediamo dritto. In località bivio Trenti imbocchiamo la SP in direzione di Broni. Poco oltre andiamo a sinistra e, subito dopo, ignoriamo il bivio a sinistra per proseguire dritto. Dopo un tratto in discesa imbocchiamo a destra una carrareccia e teniamo la destra anche al bivio poco più avanti. Proseguiamo dritto, ignorando un tratturo sulla sinistra, e poco prima di un gruppo di case diroccate teniamo la sinistra fino a Vallorsa, dove andiamo dritto sulla strada asfaltata. Al termine della frazione svoltiamo a sinistra sulla carrareccia ed entriamo nel bosco, ignorando un bivio a sinistra e proseguendo dritto sulla strada forestale. Al bivio posto nei pressi di un casale andiamo dritto in salita e, poco più in là, imbocchiamo a sinistra una mulattiera che risale la Costa del Vento. Seguiamo ora a sinistra la mulattiera che sale verso la cima. Arrivati allo slargo sotto la vetta teniamo la destra sulla carrareccia che prosegue in piano. Senza prendere il bivio a sinistra, avanziamo dritto sulla strada asfaltata, ignoriamo un secondo bivio e andiamo sempre dritto in via Belvedere fino al punto da dove eravamo partiti.

DATI TECNICI

Anello 1 lunghezza 21 km, biciclette da strada e ibride

Anello 2 lunghezza 28 km, biciclette ibride e mountain bike



➔ Ospitalità *

Strutture ricettive localizzate nelle località attraversate dai percorsi

58

PAVIA

Alberghi

**** **MODERNO** - V.le Vittorio Emanuele II, 41 - 27100

Tel. 0382/303401 - Fax 0382/25225

info@hotelmoderno.it - www.hotelmoderno.it

**** **CASCINA SCOVA RESORT** - Via Vallone, 18 - 27100

Tel. 0382/413604 - Fax 0382/476328

resort@cascinascova.it - www.cascinascova.it

*** **EXCELSIOR** - Ple Stazione, 25 - 27100

Tel. 0382/28596 - Fax 0382/26030

info@excelsiorpavia.com - www.excelsiorpavia.com

*** **ROSENGARTEN** - Via Lombroso, 21/23 - 27100

Tel. 0382/526312 - Fax 0382/525186

rosengartenpv@tin.it - www.rosengarten.pv.it

** **ROSENGARTEN DIPENDENZA** - Via Lombroso, 21/23 - 27100

Tel. 0382/526312 - Fax 0382/525186

rosengartenpv@tin.it - www.rosengarten.pv.it

** **AURORA** - V.le Vittorio Emanuele II, 25 - 27100

Tel. 0382/23664 - Fax 0382/21248

info@hotel-aurora.eu - www.hotel-aurora.eu

* **STAZIONE** - Via Bernardino De Rossi, 8 - 27100

Tel. 0382/35477 - Fax 0382/302784 - ezio.guastoni@libero.it

Residenze turistico alberghiere

** **RESIDENCE PAVIA** - Via Filippo Cossa, 12 - 27100

Tel. 0382/37211 - 25724 - Fax 0382/25724 - info@residencepavia.it

Agriturismi

CASTELLO DI MIRABELLO - Via Mirabello, 173 - 27100

Tel. 335/6107012 - info@risopavia.it - www.risopavia.it

Bed & Breakfast

RESIDENZA I MILLE - Via dei Mille, 117 - 27100

Tel. 0382/27043 - Fax 0382/307672

FASOLO - Via Fasolo, 37 - 27100

Tel. 0382/571543 - 338/1911699 - Fax 02/89128909

borgoratto@hotmail.com - www.alloggiapavia.com

IL PARCO DEL TICINO - Via Chiozzo, 53 - 27100

Tel. 328/8671489

Affittacamere

LOCANDA DELLA STAZIONE - V.le Vittorio Emanuele II, 14

27100 - Tel. 0382/29321 - Fax 0382/29321

info@locandadellastazione.it - www.locandadellastazione.it

MAURIZIO BARBARO - V.le Vittorio Emanuele II, 14 - 27100

Tel. 0382/29321 - 338/8320712 - Fax 0382/29321 info@locandadellastazio-

ne.it - www.locandadellastazione.it

MILISENDA CARLOS - Via Indipendenza, 70 - 27100

Tel. 0382/468777 - 339/8896466 - Fax 0382/468777 milisendacarlos@virgi-

lio.it

HOSPITA - V.le Golgi, 33 - 27100 - Tel. 338/6080732

Fax 0382/1850146 - info@hospitapavia.it - www.hospitapavia.it

Casa ed appartamenti per vacanze

RESIDENZIALE IL NAVIGLIO - Via Rismondo, 64 - 66 - 27100

Tel. 339/1996210 - info@ilnaviglio.com

Casa per ferie

FONDAZIONE SANT'AGOSTINO - Via Montesanto, 2 - 27100

Tel. 0382/26852 - Fax 0382/539232 - fond.agostino@virgilio.it

Campeggi

** **CAMPING TICINO** - Via Mascherpa, 10/16 - 27100

Tel. 0382/527094 - Fax 0382/527094

info@campingticino.it - www.campingticino.it

BADIA PAVESE

Agriturismi

AI DUE TAXODI - Cascina Pezzanchera - 27017

Tel. 0382/728126 - Fax 0382/728126

elena.capelli@virgilio.it - www.agriturismoaiduetaxodi.it

BAGNARIA

Agriturismi

SPIZZIRO' - Località Spizzirò - 27050 - Tel. 0383/572194 - www.spizziro.it

BELGIOIOSO

Alberghi

** **LA LOCANDA DELLA PESA** - Via XX Settembre, 111 - 27011 Tel.

0382/969073 - Fax 0382 969073 - lalocandadellapesa@libero.it

** **CAVALIERE** - Felice Cavallotti, 50/1 - 27011

Tel. 0382/969666 - Fax 0382/972924 - albergocavaliere@libero.it

BEREGUARDO

Alberghi

*** **MOTEL HOTEL DE LA VILLE** - Via Ticino, 44 - 27021

Tel. 0382/928100 - Fax 0382/928097

info@hotel-delaville.com - www.hotel-delaville.com

Residenze turistico alberghiere

** **LA ZELATA** - Via Cavagna Sanguiliani, 5 - 27021

Tel. 0382/930562 - Fax 0382/930561

info@residenzialezela.it - www.residenzialezela.it

BORGARELLO**Agriturismi**

MAIOCCHI - Strada per San Genesio, 2 - 27010

Tel. 0382/933230 - Fax 0382/933230

info@laramaiocchi.it - www.laramaiocchi.it

BRONI**Alberghi**

*** **MOTEL HOTEL DON CARLO** - S.S. Bronese, 37 - 27043

Tel. 0385/42115 - Fax 0385/245792

info@hoteldoncarlo.it - www.hoteldoncarlo.it

*** **LIROS** - Quartiere Piave, 104 - 27043

Tel. 0385/51007 - Fax 0385/51007 - attilahd@yahoo.it - www.hotelliros.it

momentanea indisponibilità del servizio

*** **GRILLO VERDE** - Via Emilia, 416 - 27043

Tel. 0385/51689 - Fax 0385/52509

* **BEDO** - Via Mazzini, 27 - 27043 - Tel. 0385/51058 - Fax 0385/259644

Bed & Breakfast

B&B LE COLLINE PAVESI - Privata Marconi, 49/A - 27043

Tel. 0385-250932 - Fax 0385-259637

info@lecollinepavesi.com - www.lecollinepavesi.com

Affittacamere

SABRINA S.R.L. - Strada per S. Cipriano Po, 43 - 27043

Tel. 331/5446352 - Fax 0385/43542 - ecalvi2005@yahoo.it

CARBONARA AL TICINO**Alberghi**

*** **TICINO** - Via Roma, 14 - 27020

Tel. 0382/400477 - Fax 0382/400477 - angechi@libero.it

CASEI GEROLA**Alberghi**

*** **HOTEL MOTEL PRIMO** - Via Circonvallazione, 4 - 27050

Tel. 0383/612006 - Fax 0383/382082

info@hotelmotelprimo.it - www.hotelmotelprimo.it

*** **BELLINZONA** - Via Mazzini, 71 - 27050

Tel. 0383/61525 - Fax 0383/61374 - info@hotellbellinzona.it

*** **MOTEL KAPPA** - Via Valloni 8 - 27050

Tel. 0383/61821 - Fax 0383/612095 - info@motelk.com - www.motelk.com

CASTELLETTO DI BRANDUZZO**Alberghi**

*** **MOTEL 7LAGHI S.R.L.** - Via S.P. Bressana Salice - 27040

Tel. 0383/895524 - Fax 0383/895660 - info@7laghikart.it - www.7laghikart.it

*** **MOTEL LAS VEGAS** - Frazione Valle Botta - 27040

Tel. 0383/88552 - Fax 0383/898173 info@lasvegasmotel.it - www.lasvegasmotel.it

CECIMA**Agriturismi**

CA' DEL MONTE DI BODRATTI GIORGIO - Località Cascinamonte, 1 27050

Tel. 0383/549062 - Fax 0383/549062 - info@cadelmonte.it - www.cadelmonte.it

CERTOSA DI PAVIA**Alberghi**

*** **CERTOSA** - Via Togliatti, 8 - 27012 - Tel. 0382/934945

Fax 0382/933004 - hotlercortosa@libero.it - www.hotlercortosadipavia.it

*** **ITALIA** - Via Partigiani, 48 - 27012

Tel. 0382/925656 - Fax 0382/925656

info@italiacertosa.pavia.it - www.italiacertosa.pavia.it

Bed & Breakfast

LE BETULLE B&B - Frazione Zamperone, 93 - 27012

Tel. 0382/924038 - 347/8745512 - Fax 0382/924038

lebetullebb@libero.it - diglanger.libero.it/lebetullebb/

IL GLICINE B&B - Via Pavia, 13 BIS - 27012

Tel. 0382/933693 - Fax 0382/933693

info@ilglicinebb.com - www.ilglicinebb.com

Affittacamere

LA CERTOSA B&B - Frazione Samperone, 93 - 27012

Tel. 0382/924038 - Fax 0382/924038

info@lacertosabb.it - www.lacertosabb.it

CERVESINA**Alberghi**

*** **IL CASTELLO DI SAN GAUDENZIO** - Via Mulino, 1 - 27050

Tel. 0383/3331 - Fax 0383/333409

info@castellosangaudenzio.com - www.castellosangaudenzio.com

CHIGNOLO PO**Alberghi**

* **GUSTAME** - Via Cremona, 50 - 27013

Tel. 0382/766877 - Fax 0382/766877 - gustomemuccho@libero.it

Bed & Breakfast**LA RUE DU CHATEAU B&B** - Via Cusani Visconti, 88 - 27013

Tel. 0382/76257 - 333/7913878

GAMBOLO'**Alberghi******* DA CARLA TRATTORIA CON LOCANDA** - Frazione Molino d'Isella, 3 -

27025 - Tel. 0381/641002 - Fax 0381/641779

info@trattoriadacarla.com - www.trattoriadacarla.com

**** MILANO** - Via Roma, 18 - 27025 - Tel. 0381/938187

Fax 0381/938187 - albergo@ristorantemilano.it - www.ristorantemilano.it

*** BELCREDA** - Via XXV Aprile, 24/A - 27025

Tel. 0381/641122 - Fax 0381/641122

Agriturismi**CASCINA BARACCA** - Cascina Baracca, 10 - 27025

Tel. 0381/939787 - Fax 0381/939787

info@agriturismobaracca.com - www.agriturismobaracca.com

Affittacamere**LAFFITTACAMERE** - Via Borgo San Siro, 60 - 27025

Tel. 334/7241498 - info@laffittacamere.it - www.laffittacamere.it

GARLASCO**Alberghi******** I DIAMANTI** - Via Leonardo Da Vinci, 59 - 27026

Tel. 0382/822777 - Fax 0382/800981

hoteldiamanti@libero.it - www.hoteldiamanti.it

***** IL PINO** - Corso Cavour, 1 - 27026

Tel. 0382/82265 - Fax 0382/822656 - ilpinogarlasco@tin.it

***** MARGHERITA** - Via Don Minzoni, 2 - 27026

Tel. 0382/822674 - Fax 0382/822336 - hotel.margherita@libero.it

Agriturismi**RAIMONDI COMINESI AMILCARE** - Tenuta Fornazzo - 27026

Tel. 0382/818349 - Fax 0382/818349

raimondi.amilcare@libero.it - www.campagnamicolombardia.it

Affittacamere**LE TERRAZZE** - Via Tromello, 5 - 27027

Tel. 0382/801507 - Fax 0382/801507 - skaccomattogiarlasco@email.it

GODIASCO**Alberghi****** ITALIA** - Via Vittorio Emanuele II, 79 - 27052

Tel. 0383/940958 - Fax 0383/940958 - yfgiov@tin.it

Agriturismi**AGRIFLORES** - Località Cerreto Superiore, 5 - 27052

Tel. 0383/940301 - Fax 0383/940301 - info@agriflores.it - www.agriflores.it

GOLFERENZO**Bed & Breakfast****LE ROSE E LE MAGNOLIE** - Località Molinello, 18 - 27047

Tel. 0385/99340 - Fax 0385/99767 - roberto453@interfree.it

GRAVELLONA LOMELLINA**Alberghi***** GARDEN** - Via Cilavegna, 1 - 27020

Tel. 0381/95113 - Fax 0381/650624

GROPELLO CAIROLI**Alberghi******* HOTEL MOTEL FLOWER** - Via Lecco, 14 - 27027

Tel. 0382/815154 - Fax 0382/826602

info@hotelmotelflower.it - www.hotelmotelflower.it

**** ITALIA** - Via della Libertà, 144-160 - 27027 - Tel. 0382/815082**Agriturismi****SANT'ANDREA** - Cascina Delizia - 27027

Tel. 348/4523005 - Fax 0382/815840 - raffaellamoroni@virgilio.it

CASCINA MIRADOLO - S.S. dei Cairolì - 27027 - Tel. 0382/800694**LOMELLO****Affittacamere****LOCANDA SANTA MARIA** - Cascina Santa Maria S.S. Lomellomede -

27050 - Tel. 0384/81587 - Fax 0384/81587 info@bahiaresort.it - www.bahia-resort.it

MEZZANINO**Alberghi******* DELL'ANGELO** - Frazione Tornello 94 - 27040

Tel. 0385/277579

Agriturismi**CASCINA VENESIA** - Via Roma - 27040

Tel. 0385/71053 - 339/4605062

cascinavenesia@inwind.it - www.paginegialle.it/cascinavenesia

Bed & Breakfast**CASCINA PARADISO** - Frazione Tornello, 115 - 27040

Tel. 0385/716160 - 338/1022557 - Fax 0385/716160

giascove@libero.it - www.anbba.it/bb/cascinaparadiso/

MONTALTO PAVESE**Agriturismi****CELLA DI MONTALTO** - Località Cella - 27040

Tel. 0383/870117 - Fax 0383/870117

MONTECALVO VERSIGGIA**Alberghi****** PRATO GAIO** - Frazione Versa, 16/17 - 27047 - Tel. 0385/99726**Agriturismi****TORTI** - Frazione Casaleggio, 1 - 27047

Tel. 0385/951000 - Fax 0385/951002

laura@tortiwinepinotnero.com - www.tortiwinepinotnero.com

CASA RÉ - Frazione Casa Rè - 27047 - Tel. 0385/99986

Fax 0385/99300 - info@casare.com - www.casare.com

CA' SARTORI - Casa Sartori, 4 - 27047

Tel. 0385-79680 - Fax 0385/79680 - info@casartori.it - www.casartori.it

IL COSTIOLO - Frazione Colombato - 27047

Tel. 0385/798353 - info@ilcostiolo.it - www.ilcostiolo.it

MONTECELLI PAVESE**Agriturismi****BARATTINO** - Località Barattino, 3 - 27010 - Tel. 0382/722190

Fax 0382/722190 - info@ilbarattino.net - www.ilbarattino.net

MONTU' BECCARIA**Agriturismi****ANDI FAUSTO** - Frazione Moriano, 48 - 27040

Tel. 0385/277245 - Fax 0385/277245 - andifausto@libero.it

MORTARA**Alberghi******* SANT'ESPEDITO** - Strada per Cerreto, 660 - 27036

Tel. 0384/99904 - Fax 0384/294777

santespedito@santespedito.it - www.santespedito.it

***** BOTTALA** - C.so Garibaldi, 1 - 27036

Tel. 0384/99021 - Fax 0384/91593 - enricapioppo@yahoo.it

***** SAN MICHELE** - C.so Garibaldi 20 - 27036

Tel. 0384/99106 - Fax 0384/99106 - davide@ilcuuc.191.it - www.ilcuuc.it

**** BEL SIT** - Viale Capetini 58 - 27036 - Tel. 0384/92032 - Fax 0384/98169*** DELLA TORRE** - Via Contrada della Torre, 7 - 27036

Tel. 0384/90775 - Fax 0384/90775

Agriturismi**MANZINI GIAMPIERO** - Via Milano, 28 - 27036

Tel. 0384/91907 - Fax 0384/292476

Affittacamere**AFFITTACAMERE TRENTO** - Via Trento 12 - 27036

Tel. 0384/98727 - Fax 0384/98727 - trattoriarento@hotmail.com

PARONA**Alberghi***** GIARDINO** - Via Vittorio Veneto, 28 - 27020

Tel. 0384/253473 - Fax 0384/252949

Agriturismi**LE PIAZZE** - Via Scochellina, 9 - 27020

Tel. 0384/253883 - Fax 0384/253883

info@agriturismolepiazzes.com - www.agriturismolepiazzes.com

PONTE NIZZA**Agriturismi****BIRILLI FABIO** - Località Sant'Alberto di Butrio - 27050

Tel. 0383/541899

LUCHELLI FRANCESCO - Località Lumello 1 - 27050

Tel. 0383/59446 - 348/7957762

IL MULINO - Molino del Conte - 27050 - Tel. 0383/59481**RIVANAZZANO TERME****Alberghi******* SELVATICO** - Via Silvio Pellico, 19 - 27055

Tel. 0383/944720 - Fax 0383/91444

info@albergoselvatico.com - www.albergoselvatico.com

Agriturismi**CASCINA LAVAGE'** - Via Lavagé - 27055

Tel. 0383/944345 - 335/8214121 - Fax 0383/944345 info@agriturismolavage.it - www.agriturismolavage.it

Bed & Breakfast**B&B CORTE MATRIOSKA** - Via Cascina Buscofa, 6 - 27055

Tel. 0383/944236 - Fax 0383/944236

info@matrioska-bb.it - www.matrioska-bb.it

ROBBIO**Alberghi******* LA MONDINA** - S.S. 596 dei Cairoli

Località Molino Nuovo - 27038

Tel. 0384/679611 - Fax 0384/679617 - lamondinahotel@libero.it

*** MODERNO** - Via Mazzini, 1/5 - 27038

Tel. 0384/672685 - Fax 0384/672685 - moderno-hotelbaristorante@live.it

SALICE TERME (Comune di Godiasco)**Alberghi**

**** **OPEN HOTEL PRESIDENT TERME** - Via Perosi, 5 - 27052

Tel. 0383/91941 - Fax 0383/91944

president@openhotels.it - www.openhotels.it/president

**** **CLEMENTI** - Via Diviani, 15 - 27052

Tel. 0383/947150 - Fax 0383/947151

hotelclementi@libero.it - www.hotelclementi.it

*** **SALUS** - Via Olmi, 4 - 27052 - Tel. 0383/91561

Fax 0383/944432 - hotel_salus@libero.it - www.salushotel.com

*** **GENOVA** - Via delle Terme, 105 - 27052

Tel. 0383/91227 - Fax 0383/91513

*** **MILANO** - Via delle Terme, 62 - 27052

Tel. 0383/91206 - Fax 0383/944308

info@hotelmilanosaliceterme.it - www.hotelmilano.saliceterme.com

*** **VILLA DEI TIGLI** - Via Chiesa Vecchia, 2 - 27056

Tel. 0383/944566 - Fax 0383/944566

info@hotelvilladeitigli.com - www.hotelvilladeitigli.com

** **BUENOS AIRES** - Via delle Terme, 123 - 27052

Tel. 0383/944559 - Fax 0383/934646 - info@evitacafe.191.it

SALICE TERME (Comune di Rivanazzano Terme)**Alberghi**

**** **PARK HOTEL** - Via Diviani, 18 - 27055

Tel. 0383/91664 - Fax 0383/944348

parkhotel@parkhotel.pv.it - www.parkhotel.pv.it

*** **NUOVO HOTEL TERME** - Via Diviani 22 - 27055

Tel. 0383/944520 - Fax 0383/92874

nuovohotel@libero.it - www.nuovohotelterme.it

Affittacamere

LA STAZIONE DI SALICE - Via Diviani, 5/7 - 27055

Tel. 0383/944501 - Fax 0383/934569

info@lastazioneedisalice.it - www.lastazioneedisalice.it

SANNAZZARO DE' BURGONDI**Alberghi**

*** **GIARDINO** - Località Mezzano, 117 - 27039

Tel. 0382/901632 - Fax 0382/901643

info@albergogiardinotrestelle.it - www.albergogiardinotrestelle.it

* **MOTEL MAX** - Via fratelli Rosselli, 4 - 27039

Tel. 0382/997695 - Fax 0382/997369

* **GARIBALDI** - Via Cavour, 23 - 27039

Tel. 0382/995251 - Fax 0382/995251

SANTA MARGHERITA STAFFORA**Alberghi**

** **STAFFORA** - Via Roma, 29 - 27050

Tel. 0383/551359 - 551427 - Fax 0383/552942

* **PINO** - Via Casona Destra, 15 - 27050

Tel. 0383/551340 - Fax 0383/551378 - pertolini@alice.it

* **DELL'ARMA'** - Località Pian dell'Arma - 27050

Tel. 0383/551671 - Fax 0383/551128

Agriturismo

LA PIANA - Località La Piana - 27050

Tel. 0383/551192 - 333/3654469 - Fax 0383/551192

contagri-cegni@hotmail.it

Campeggi

** **ALTA VALLE STAFFORA** - Località Pian del Lago, 44 - 27050

Tel. 0383/551114 - Fax 0383/552928

info@campingvallestaffora.com - www.campingvallestaffora.com

SANTA MARIA DELLA VERSA**Alberghi**

*** **ALBERGO VERSA** - Via F. Crispi, 7 - 27047

Tel. 0385/278578 - Fax 0385/278579

Agriturismo

CA' VERSA - Località Cà Versa 1 - 27047

Tel. 0385/278637 - Fax 0385/278637 - info@ca-versa.it - www.ca-versa.it

DA PRATI - Via Aldo Moro, 4 - 27047

Tel. 0385/79324 - Fax 0385/241237 - info@daprati.it - www.daprati.it

I CIPRESSI - Torre di Pizzo Freddo - 27047 - Tel. 0385/79757

SEMIANA**Agriturismo**

AGRITURISMO VALLONE - Cascina Vallone, 7A - 27020

Tel. 0384/804616 - 335/6710863 - info@agrivallone.it - www.agrivallone.it

SOMMO**Bed & Breakfast**

CASCINA BELCREDI - Via San Fedele, 11 - 27048

Tel. 0382/402189 - Fax 0382/402189

info@cascinabelcredi.com - www.cascinabelcredi.com

SPESSA**Alberghi**

* **LA BRACE** - Via Pavia, 19 - 27010

Tel. 0382/729818 - Fax 0382/729818 - claudia.riboldi@libero.it

STRADELLA**Alberghi**

**** **ITALIA** - Via Mazzini, 4 - 27049

Tel. 0385/48158 - 245178 - Fax 0385/240847

info@hotelitalia.ws - www.hotelitalia.ws

*** **FLAMINGO** - Via Di Vittorio, 59 - 27049

Tel. 0385/245246 - Fax 0385/245246

Agriturismi

SANT'ANTONIO - Regione Sant'Antonio, 143 - 27049

Tel. 0385/272349 - info@sant-antonio.biz - www.sant-antonio.biz

TRAVACÒ SICCOMARIO**Bed & Breakfast**

VECCHIONOCE - Strada Orlandi- 27020

Tel. 0382/482708 - 338/6102728 - info@vecchionoce.it - www.vecchionoce.it

TROMELLO**Alberghi**

** **DUCA DI TROMELLO** - Via Cesare Battisti, 4 - 27020

Tel. 0382/86494 - Fax 0382/86494

ducaditromello@email.it - www.ducaditromello.com

Agriturismi

** **CASCINA PAVESA** - Via Cascinino - 27020

Cell. 331/9888008 - Cell. 335/5332925

info@agriturismocascinapavesa.it - www.agriturismocascinapavesa.it

VARZI**Alberghi**

*** **CORONA DA ANDREA** - Piazza Fiera, 19 - 27057

Tel. 0383/52043 - Fax 0383/545345

albergocorona@albergocorona.net - www.albergocorona.net

** **PRIMULA BIANCA** - Frazione Castellaro, 30 - 27057

Tel. 0383/52160 - Fax 0383/52160

* **GINESTRELLA** - Frazione Cella, 32 - 27057 - Tel. 0383/52150

* **BEL SOGGIORNO** - S.P. Per Zavattarello Pietragavina, 11/12 - 27057

Tel. 0383/576001 - Fax 0383/576001

info@belsoggiorno.pv.it - www.belsoggiorno.pv.it

momentanea indisponibilità del servizio

* **DELLA POSTA** - Passo di Pietragavina, 48 - 27057

Tel. 0383/576045 - Fax 0383/576045

Agriturismi

RA CANVA - Località Bognassi, 13 - 27057

Tel. 0383/541198 - 333/9617861 - robi-betti@libero.it

LA FUGA - Cascina Cagnano - 27057 - Tel. 0383/545382 - 333/2653797

bertella.giancarlo@libero.it - www.lafuga.it

LA SORGENTE - Via Generale Maretta, 6 - 27057

Tel. 0383/53295 - Fax 0383/53295

info@lasorgenteagriturismo.it - www.lasorgenteagriturismo.it

DELLA GIOVANNA MARIA ROSSI - Località Piane, 1 - 27057

Tel. 0383/52704 - 389/2128964 - Fax 0383/52704 - rossisergio@inwind.it

Bed & Breakfast

LE FRAGRANZE - Località Gabarda, 3 - 27057

Tel. 0383/53462 - 328/3671609 - clotzia@tiscali.it

Affittacamere

LA LOCANDA - Piazza della Fiera, 1 - 27057

Tel. 0383/53050 - info@lalocandadivarzi.it - www.lalocandadivarzi.it

VIGEVANO**Alberghi**

**** **NUOVO HOTEL** - Corso Togliatti 21 - 27029

Tel. 0381/325026 / 349/1161664 - Fax 0381/630224 info@nuovohotelvige-

vano.com - www.nuovohotelvigevano.com

**** **EUROPA** - Via Trivulzio, 8 - 27029 - Tel. 0381/908501

Fax 0381/87054 - info@europa.it - www.europa.it

**** **HOTEL DEL PARCO** - Corso Milano, 95 - 27029

Tel. 0381/348170 - Fax 0381/228009

info@delparcohote.it - www.delparcohote.it

** **NUOVO HOTEL SARATOGA** - Corso Torino, 299 - 27029

Tel. 0381/21260 - Fax 0381/318378

Bed & Breakfast

CASCINETTA DI SAN MARTINO - Via Palestro, 18/A - 27029

Tel. 0381/21381 - 392/0817023 - Fax 0381/21381 lacascinettdisanmarti-

no@gmail.com

TREVISAN - Via Manara Negrone, 5 - 27029

Tel. 0381/78537 - 333/9078109 - Fax 0381/83637

B&B LA TORRE DEL BRAMANTE - Via Sacchetti, 20 - 27029

Tel. 331/9390587 - Fax 0381/559905

info@bblatorredelbramante.it - www.bblatorredelbramante.it

DA CARLITA: RIPOSO E RISTORO - Via Magnanina, 31 - 27029

Tel. 0381/325119 - ilarcare@libero.it

B&B CASA SCARANO DUE - Via Valletta Fogliano, 141 - 27029

Tel. 0381/341929 - 338/8731166 - Fax 0381/341929

renscara@tin.it - www.casascarano.it

CASA SCARANO - Via Valletta Fogliano, 141 - 27029

Tel. 0381/341929 - 338/8731166 - Fax 0381/341929

info@casascarano.it - www.casascarano.it

VOGHERA

Alberghi

*** **DOMUS** - Via Matteotti, 40 - 27058

Tel. 0383/49630 - Fax 0383/49670

*** **RALLYE** - Via Tortona, 51 - 27058 - Tel. 0383/45321

Fax 0383/49647 - rallyehr@yahoo.it

*** **RANCH** - Via Morato 18 - 27058 - Tel. 0383/364631

Fax 0383/364635 - cowboys@cowboys.it - www.cowboys.it

** **CORONA** - C.so Rosselli 11 - 27058 - Tel. 0383/49247

Fax 0383/46238 - info@hotelcorona-voghera.com

** **ZENIT** - Via Piacenza, 8/10 - 27058

Tel. 0383/646182 - 43189 - Fax 0383/40592

Bed & Breakfast

VIAVERDI - Via Verdi, 8 - 20158 - Tel. 338/1592410

www.viaverdiotto.it

Ostelli per la gioventu'

OSTELLO DELLA GIOVENTU' ADOLESCERE

Viale Repubblica, 25 - 20158

Tel. 383/343011 0 - Fax 383/343019

info@adolescere.org - www.adolescere.org

VOLPARA

Agriturismi

LA COSTA - Località Costa, 1 - 27047

Tel. 0523/990657 - 338/4204484 - Fax 0523/990657 - info@agriturismolaco-

sta.it - www.agriturismolacosta.it

Bed & Breakfast

B&B CASA LOPEZ - Ca' Del Bo - 27047

Tel. 0385/99132 - Fax 0385/99132 - elisa.lopez@tele2.it

ZAVATTARELLO

Alberghi

* **LA LOCANDA DEL CASTELLO**

Via Vittorio Emanuele, 54 - 27059

Tel. 0383/589116 - Fax 0383/589116

* **IMBARCADERO** - Frazione Casa Marchese, 13 - 27059

Tel. 0383/589127 - Fax 0383/589127

Agriturismi

LA VALLE - Località Valle Inferiore, 6 - 27059

Tel. 0383/589309 - 333/2796871

VALTIDONE VERDE - Località Casa Canevaro, 3 - 27059

Tel. 0383/589668 - Fax 0383/589668 - info@valtidoneverde.it

www.valtidoneverde.it

LA CASENA - Frazione Crociglia - 27059 - Tel. 335/387869

CASCINA SPOLITTA - Frazione Spolitta, 2/B - 27059

Tel. 338/2555453 - Fax 0383/368237 - paolo962@libero.it

NECCHI MYRIAM - Frazione Le Moline, 39 bis - 27059

Tel. 02/90870543 - Fax 02/90870543 - myriam_necchi@tiscali.it

Bed & Breakfast

CASCINA GIRAVENTO - Frazione Casa Stefanone, 15 - 27059

Tel. 0383/589863 - 335/6232415

giravento@virgilio.it - www.cascinagiravento.com

ZINASCO

Bed & Breakfast

CASCINA GIALLA - Via Guamoni, 2 - 27030

Tel. 0382/915272 - 333/9425104

avgon@libero.it - www.b&bcascinagialla.com

***I dati relativi all'ospitalità sono aggiornati al 3 Dicembre 2009**

Per le strutture turistico-alberghiere della Provincia di Pavia si confronti il sito www.turismo.provincia.pv.it

I.A.T.**Informazione e Accoglienza Turistica Pavia**

Palazzo Broletto - Piazza della Vittoria - 27100 Pavia

Tel. 0382.079943/597001 - Fax 0382.597011

e-mail: turismo@provincia.pv.it

www.turismo.provincia.pv.it

Informazioni e Accoglienza Turistica Salice Terme

Via Marconi, 20 - Salice Terme (Godiasco - Pv)

Tel. 0383.91207/92821 - Fax 0383.944540

e-mail: turismo@provincia.pv.it

www.turismo.provincia.pv.it

Informazioni e Accoglienza Turistica Vigevano

Via Merula, 40 - 27029 Vigevano

Tel. e Fax 0381.690269

e-mail: prolocovigevano@virgilio.it

Ufficio Territoriale e di Informazioni Turistiche Codevilla

SP Bressana-Salice - Centro Commerciale "Sorelle Ramonda"

27050 Codevilla

Tel. 0382.597063 - Fax 0382.597057

e-mail: turismo@provincia.pv.it

www.turismo.provincia.pv.it

INFO POINT**Belgioioso**

c/o Comune, Via Garibaldi, 1 - Tel. 0382.970371

Bereguardo

c/o Pro Loco, Via Castello, 2 - Tel. 0382.928826 - Cell. 340.7752450

Brallo di Pregola

c/o Pro Loco, Via Della Pineta, 7 - Tel. 0383.500557

info@probrallo.net - www.probrallo.net

Casteggio

Info Point Piazza Vittorio Veneto - Tel. 331.3918019

Orari:

lunedì - mercoledì e venerdì 9.30 - 12.30/14.30-17.30

sabato e domenica 9.30-12.30

Dorno

c/o Pro Loco di Dorno, Via Marconi, 26 - Tel. 0382.1855494

Fax 0382.812222 - info@prolocodorno.it - www.prolocodorno.it

Stradella

c/o Pro Loco, Piazzale Trieste, 35 - Tel. e Fax 0385.245912

Cell. 339.7185554 - prolocostradella@virgilio.it

Varzi

Info Point Piazza della Fiera - Tel. 0383.52118

Orari:

mercoledì e giovedì 15.00-18.00

sabato e domenica 8.30-12.30 e 14.00-17.30

Vigevano

Info Point Castello Sforzesco - Tel. 0381.691636

infovigevano@email.it

Orari:

da martedì a domenica 10.00-13.00 e 15.00-18.00

Un Po di bicicletta è un progetto dell'associazione **La Torricella**.

A cura di **Carlo Zani**. Con la collaborazione di **Monica Danieletti**, **Luciana Medici**
e dell'**Assessorato al Turismo e Attività Termali** della Provincia di Pavia.

La cartografia utilizzata nelle guide provinciali e nella cartina itinerario è realizzata da **Ingenia** - Costa di Mezzate (BG).

Edizione Gennaio 2010



Provincia di Pavia

Assessorato al Turismo e Attività Termali

Piazza Italia, 5 - 27100 Pavia - Tel. 0382 597007

e-mail: turismo@provincia.pv.it - www.turismo.provincia.pv.it

Informazioni e Accoglienza Turistica

Palazzo Broletto - Piazza della Vittoria - 27100 Pavia

Tel. 0382 079943/597001 - Fax 0382 597011